

Falstadbukta fuglefredningsområde




Myrsnipe



Gluttsnipe




Sandlo



Havelle



Gravand



Grågås



Horndykker



Rødstilk



Sjørørre



Ærfugl

Falstadbukta fuglefredningsområde i Levanger kommune ble opprettet 19. desember 2004. Verneområdet dekker et totalareal på ca. 1275 daa hvorav ca 25 daa er landareal.

Formålet med fredningen er å ivareta fuglelivet og dets leveområder i et viktig fjære- og gruntvannsområde, med det naturlig tilknyttede plante- og dyreliv som er viktig for fuglenes livsmiljø.

Falstadbukta fuglefredningsområde

er et stort og langstrakt fjære- og gruntvannsområde (omlag 7 km strandlinje) rett øst for Ekne. Området omfatter fjære/gruntvannsområdene fra Eknesiden i vest til Strandholmen i øst. Fjæra er omkranset av et smalt strandbelte som grenser inn mot dyrkamark og gråorskog.

Falstadbuktas viktigste funksjon ornitologisk sett er under trekket, og da spesielt høsttrekket. Tildels store antall av våtmarksfugler som gjess, ender og vadefugler kan ha tilhold her. Over 120 fuglearter er påtruffet med sikkerhet, flere av disse er sjeldne i landsdelen.


Gravand er fast hekkefugl. Området har også betydning som myte- og overvintringsområde for ender, særlig ærfugl og stokkand.

Trondheimsfjorden våtmarkssystem

I 2002 fikk "Trondheimsfjorden våtmarkssystem" Ramsar-status. Denne statusen gis bare til våtmarksområder med helt spesiell verneverdi. Trondheimsfjorden er et av landets viktigste hvile-/beiteområder for trekkende og overvintrende våtmarksfugl. Ramsarområdet omfatter noen av de ornitologisk sett mest verdifulle våtmarksområdene i Trondheimsfjorden. Flere lokaliteter i fjorden forventes å bli innlemmet i Ramsarområdet i årene som kommer.




Utdrag av vernebestemmelsene

 Du er velkommen til å besøke verneområdet, men vi ber om at du merker deg følgende:


Dette er tillatt:

- Alminnelig ferdsel som ikke skader naturmiljøet.
- Fiske i samsvar med verneforskriften.
- Samling av rak.
- Midlertidig oppankring/fortøyning.



Dette er ikke tillatt:

- Skade eller ødelegge vegetasjonen, også under vann.
- Skade, ødelegge eller forstyrre fugle- og dyrelivet unødige.
- Jakt, fangst og bruk av skytevåpen.
- Ferdelsesformer som kan skade naturmiljøet.
- Legge igjen søppel og avfall.
- **Slipp av hunder i fredningsområdet**

 You are welcome to visit the protected area. However, please note the following points:

This is allowed:

- Unmotorized onshore traffic who not harm the nature environment.
- Fishing according to existing preserve regulation.
- Collecting drift-wood.
- To temporary anchore the boat.

The following is not permitted:

- Damage or destroy vegetation, also below sealevel.
- To unnecessary damage, destroy or disturb the wildlife.
- Hunting, catching and all use of weapon.
- Other kind of traffic who can damage the natur environment.
- Leave behind rubbish and waste.

Nærmere informasjon kan fås hos:

Fylkesmannen i Nord-Trøndelag, 7734 Steinkjer, tlf. 74 16 80 00
Levanger kommune, Postboks 130, 7601 Levanger, tlf. 74 05 25 00