


Tynesfjæra fuglefredningsområde



Dvergsnipe




Fjæreplytt



Krikkand



Gravand




Kortnebbgås



Brushane




Rødstilk



Havelle



Stokkand



Ærfugl

Falstadbukta fuglefredningsområde i Levanger kommune ble opprettet 19. desember 2004. Verneområdet dekker et totalareal på ca. 1060 daa hvorav ca 40 daa er landareal.

Formålet med fredningen er å ivareta fuglelivet og dets leveområder i et viktig fjære- og gruntvannsområde, med det naturlig tilknytt plante- og dyreliv som er viktig for fuglenes livsmiljø.

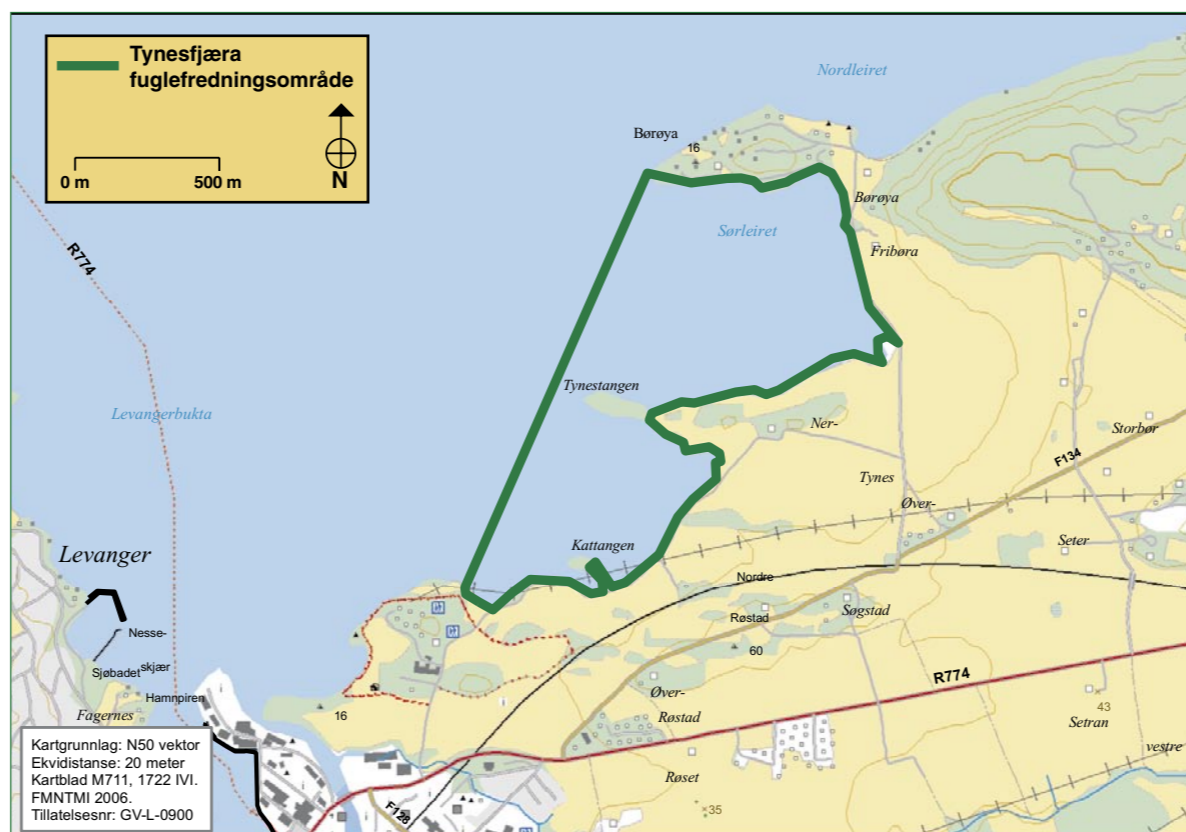
Tynesfjæra fuglefredningsområde

ligger noen få kilometer nordøst for Levanger sentrum. Fjæra er delt i to av Tynestangen og inneholder to separate fjæreområder, Kattangen-Tynestangen og Tynestangen-Borgsøya, til sammen ca. 4,5 km strandlinje. Den sistnevnte er den rikeste fuglelokaliteten. Her ligger også fire mindre holmer. Ved fjære sjø tørrlegges ca. 1 km² leir- og grusfjære. Utenfor finnes gruntvannsarealer. Noe kantskog og dyrkemark omkranser våtmarksarealene. Av botaniske verdier kan nevnes mindre forekomster av strandeng og tindved.


Tynesfjæras viktigste funksjon ornitologisk sett er under trekket, og da spesielt høsttrekket. Tildels store antall av våtmarksfugler som gjess, ender og vadefugler kan ha tilhold her. Over 140 fuglearter er påtruffet med sikkerhet, flere av disse er sjeldne i landsdelen. Gravand er fast hekkefugl. Området har også en viss betydning som myte- og overvintringsområde for ender, særlig ærfugl og stokkand. Pga sin beliggenhet og store naturverdier er Tynesfjæra et viktig ekskursjonsområde for HINT.

Trondheimsfjorden våtmarkssystem

I 2002 fikk "Trondheimsfjorden våtmarkssystem" Ramsarstatus. Denne statusen gis bare til våtmarksområder med helt spesiell verneverdi. Trondheimsfjorden er et av landets viktigste hvile-/beiteområder for trekkende og overvintrende våtmarksfugl. Ramsarområdet omfatter noen av de ornitologisk sett mest verdifulle våtmarksområdene i Trondheimsfjorden. Flere lokaliteter i fjorden forventes å bli innlemmet i Ramsarområdet i årene som kommer.




Utdrag av vernebestemmelsene

 Du er velkommen til å besøke verneområdet, men vi ber om at du merker deg følgende:


Dette er tillatt:

- Alminnelig ferdsel som ikke skader naturmiljøet.
- Fiske i samsvar med verneforskriften.
- Samling av rak.
- Midlertidig oppankring/fortøyning.



Dette er ikke tillatt:

- Skade eller ødelegge vegetasjonen, også under vann.
- Skade, ødelegge eller forstyrre fugle- og dyrelivet unødige.
- Jakt, fangst og bruk av skytevåpen.
- Ferdselsformer som kan skade naturmiljøet.
- Legge igjen søppel og avfall.
- **Slipp av hunder i fredningsområdet**

 You are welcome to visit the protected area. However, please note the following points:

This is allowed:

- Unmotorized onshore traffic who not harm the nature environment.
- Fishing according to existing preserve regulation.
- Collecting drift-wood.
- To temporary anchore the boat.

The following is not permitted:

- Damage or destroy vegetation, also below sealevel.
- To unnecessary damage, destroy or disturb the wildlife.
- Hunting, catching and all use of weapon.
- Other kind of traffic who can damage the natur environment.
- Leave behind rubbish and waste.

Nærmere informasjon kan fås hos:

Fylkesmannen i Nord-Trøndelag, 7734 Steinkjer, tlf. 74 16 80 00

Levanger kommune, Postboks 130, 7601 Levanger, tlf. 74 05 25 00