


Lundleiret fuglefredningsområde




Fiskemåke



Storspove



Tjeld



Kortnebbgås



Hettemåke



Rødstilk

Lundleiret fuglefredningsområde i Steinkjer kommune


Lundleiret er en mudderfjære ca. 2 km vest av Steinkjer sentrum. Mot sør og sørøst grenser området mot friområdet Skåtangen. I nord og nord-vest grenser det mot kulturlandskap og blandingsskog, og i nordøst mot kulturlandskap. Fuglefredningsområdet dekker et totalareal på ca 2110 daa, hvorav ca 80 daa er landareal. To bekker munner ut midt på leiret. Utenfor fjæreamrådet ligger holmene «Gluggen» og «Loaskjæret». Disse er vegetasjonsfattige, dominert av gress. Det er mulig å vade til Gluggen på fjære sjø. Gluggen har en av de største koloniene med hekkende hettemåke og fiskemåke i Trøndelag, med flere hundre par.

Formålet med fredningen er å ivareta fuglelivet og dets leveområder i et viktig fjære- land- og grunnvannsområde, med det naturlig tilknyttede plante- og dyreliv som er viktig for fuglenes livsmiljø. Området er et viktig leveområde for marint tilknyttede fuglearter i en region med stor menneskelig aktivitet. Et viktig næringsområde for måker, vadere og andefugl. Området synes å ha fått en økende betydning og er en av de viktigste trekklokalitetene i indre deler av Trondheimsfjorden. Av de tallrike artene kan det nevnes kortnebbgås, stokkand, krikkand, ærfugl, tjeld, storspove og fiskemåke.

Lundleiret er en del av Trondheimsfjorden våtmarkssystem som har internasjonal verneverdi og flere lokaliteter har allerede status som Ramsar-område. Lundleiret oppfyller dagens kriterier for å bli innlemmet på Ramsar-listen. Dette understreker den betydning som Lundleiret har som hvile- og beiteområder for trekkende sjø- og våtmarksfugler.




Myrsnipe



Ærfugl



Gravand



Krikkand



You are welcome to visit the protected area. However, please note the following points:

This is allowed:

- Unmotorized onshore traffic who not harm the nature environment.
- Fishing according to existing preserve regulation.
- Collecting drift-wood.
- To temporary anchore the boat.

The following is not permitted:

- Damage or destroy vegetation, also below sealevel.
- To unnecessary damage, destroy or disturb the wildlife.
- Onshore traffic on the islet Gluggen between 15th of April and 1th of July.
- Hunting, catching and all use of weapon.
- Other kind of traffic who can damage the natur environment.
- Leave behind rubbish and waste.



Willkommen als Besucher im Schutzgebiet. Beachten Sie bitte Folgendes:


Dies ist erlaubt:

- Gewöhnlicher Verkehr, Betreten und Aufenthalt, ohne das natürliche Umfeld zu beeinträchtigen.
- Fischen in Übereinstimmung mit der Schutzverordnung.
- Sammeln von Strandgut.
- Vorübergehendes vor Anker Gehen/Vertäuen.

Dies ist verboten:


- Beschädigen oder Zerstören der Vegetation, auch unter Wasser.
- Beschädigen, Zerstören oder unnötiges Stören der Vögel und wilden Tiere.
- Betreten und Aufenthalt an Land auf Gluggen in der Zeit von u. mit 15. April bis u. mit 1. Juli.
- Jagd, Fang und Gebrauch von Schusswaffen.
- Aktivitäten, die das natürliche Umfeld beeinträchtigen können.
- Müll und Abfälle liegen lassen.

Vernebestemmelser

 **Du er velkommen til å besøke verneområdet, men vi ber om at du merker deg punktene nedenfor:**

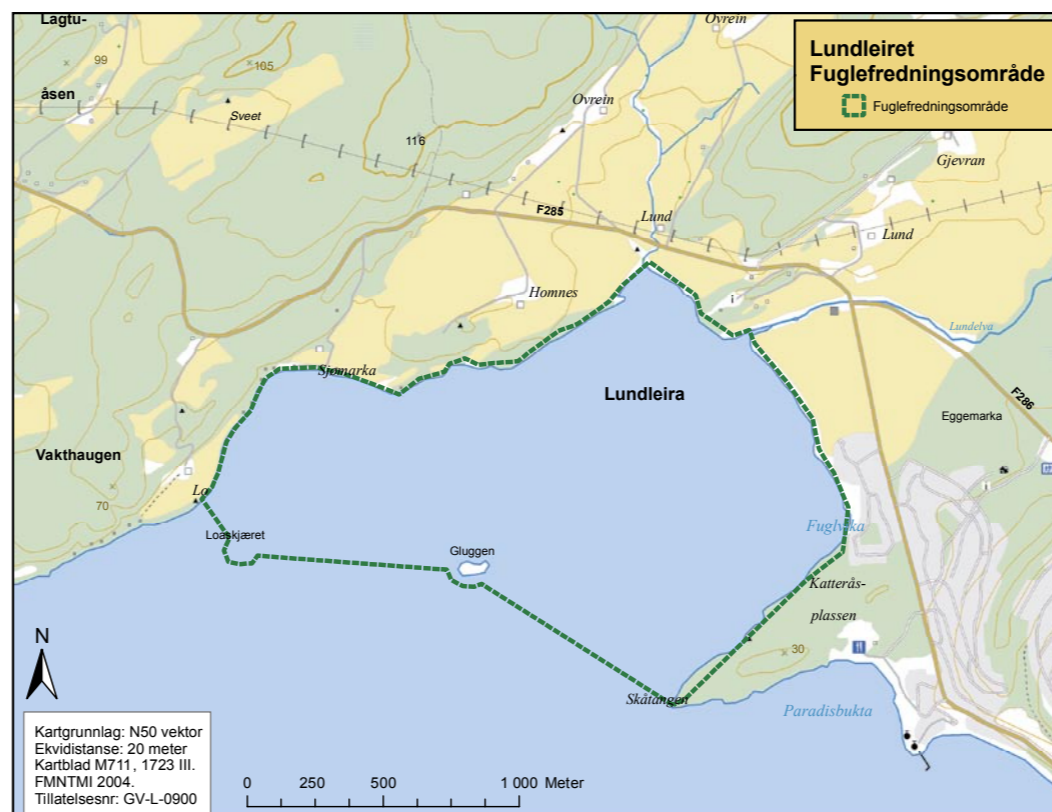
Dette er tillatt:

- Alminnelig ferdsel som ikke skader naturmiljøet.
- Fiske i samsvar med verneforskriften.
- Samling av rak.
- Midlertidig oppankring/fortøyning.



Dette er ikke tillatt:

- Skade eller ødelegge vegetasjonen, også under vann.
- Skade, ødelegge eller forstyrre fugle- og dyrelivet unødige.
- **Ferdsel på land på Gluggen f.o.m. 15. april t.o.m. 1. juli.**
- Jakt, fangst og bruk av skytevåpen.
- Ferdelsformer som kan skade naturmiljøet.
- Legge igjen søppel og avfall.
- **Slipp av hunder i fredningsområdet**



Nærmere informasjon kan fås hos:

Fylkesmannen i Nord-Trøndelag, 7734 Steinkjer, tlf. 74 16 80 00

Steinkjer kommune, Rådhuset, Kongensgt. 39, 7713 Steinkjer, tlf. 74 38 70 00