



# Vellamelen fuglefredningsområde



Myrsnipe



Gluttsnipe




Temmincksnipe



Brushane



Krikkand



Vipe



Rødstilk

Vellamelen fuglefredningsområde i Steinkjer kommune ble opprettet 19. desember 2004. Verneområdet dekker et totalareal på ca. 840 daa hvorav ca 40 daa er landareal.

Formålet med fredningen er å ivareta fuglelivet og dets leveområder i et viktig fjære- og gruntvannsområde, med det naturlige tilknyttede plante- og dyreliv som er viktig for fuglenes livsmiljø.


## Vellamelen fuglefredningsområde

er et fjære-/gruntvannsområde i østre del av Hjellobtn. Utløpet til Mollaelva ligger sentralt i området. Det aktuelle området inkluderer fjære- og gruntvannsområder samt strandeng-arealer langs en strandlinje på ca. 3,2 km. Det tilgrensede landareal består hovedsakelig av kulturlandskap og tettstedsnære områder.


Vellamelen har et meget rikt fugleliv - året rundt. Området er særlig viktig som rasteplass under vår- og høsttrekket for våtmarksfugler, men er også verdifullt som myte- og overvintringsområde. Arealene ved idrettsanlegget og nedenfor sentrum synes å ha særlig stor betydning for vadefugl, både under vår- og høsttrekket. Områdene utenfor Kråkneset og innover mot Hjellobtn er viktige myte- og næringsområder for ærfugl, mens arealene mellom idrettsanlegget og Kråkneset er næringsområder for bl.a. fiskemåke og tjeld. Tildels svært store ansamlinger kortnebbgås raster årvisst. Verneområdet har også stor betydning for andefugler som stokkand, krikkand og brunnakke. Flere tildels svært sjeldne fugler er observert de seinere årene.

## Trondheimsfjorden våtmarkssystem


I 2002 fikk "Trondheimsfjorden våtmarkssystem" Ramsarstatus. Denne statusen gis bare til våtmarksområder med helt spesiell verneverdi. Trondheimsfjorden er et av landets viktigste hvile-/beiteområder for trekkende og overvintrende våtmarksfugl. Ramsarområdet omfatter noen av de ornitologisk sett mest verdifulle våtmarksområdene i Trondheimsfjorden. Flere lokaliteter i fjorden forventes å bli innlemmet i Ramsarområdet i årene som kommer.




Brunnakke



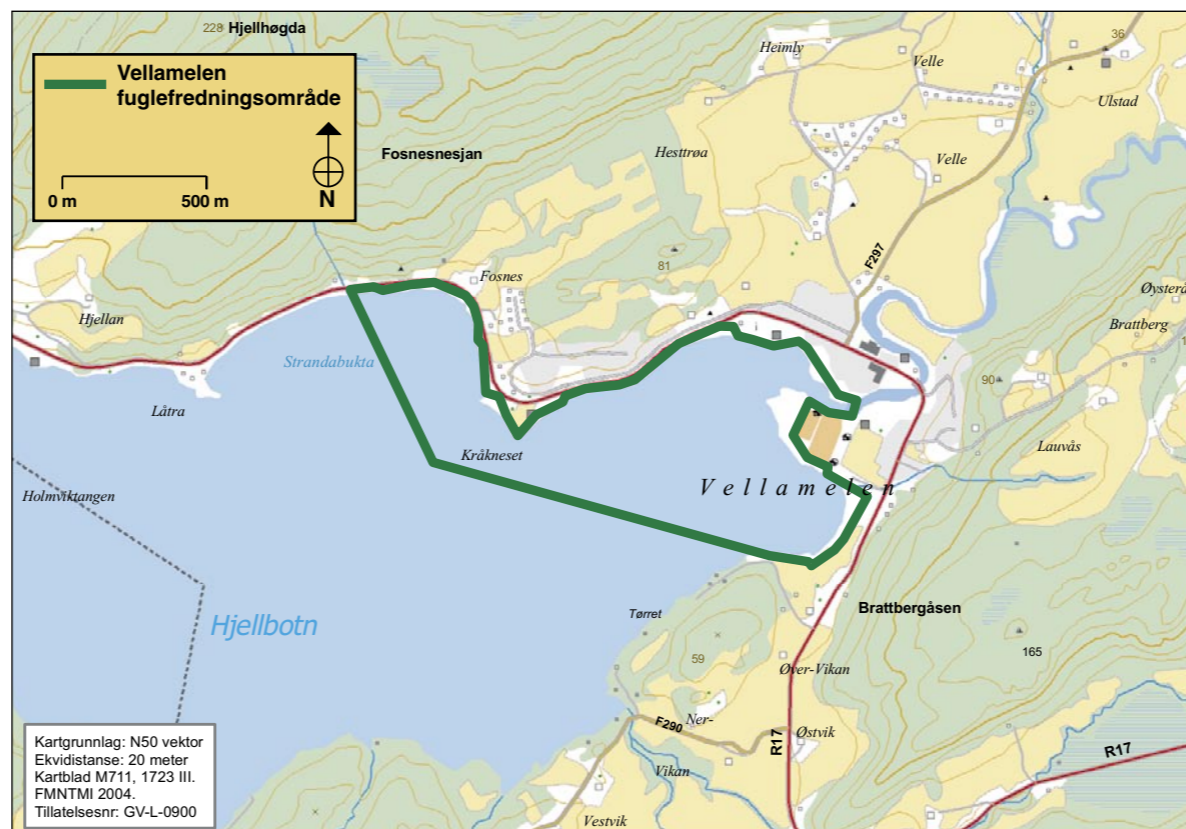
Kortnebbgås




Stokkand



Ærfugl




## Utdrag av vernebestemmelsene

 Du er velkommen til å besøke verneområdet, men vi ber om at du merker deg følgende:


### Dette er tillatt:

- Alminnelig ferdsel som ikke skader naturmiljøet.
- Fiske i samsvar med verneforskriften.
- Samling av rak.
- Midlertidig oppankring/fortøyning.



### Dette er ikke tillatt:

- Skade eller ødelegge vegetasjonen, også under vann.
- Skade, ødelegge eller forstyrre fugle- og dyrelivet unødige.
- Jakt, fangst og bruk av skytevåpen.
- Ferdselsformer som kan skade naturmiljøet.
- Legge igjen søppel og avfall.
- **Slipp av hunder i fredningsområdet**

 You are welcome to visit the protected area. However, please note the following points:

### This is allowed:

- Unmotorized onshore traffic who not harm the nature environment.
- Fishing according to existing preserve regulation.
- Collecting drift-wood.
- To temporary anchore the boat.

### The following is not permitted:

- Damage or destroy vegetation, also below sealevel.
- To unnecessary damage, destroy or disturb the wildlife.
- Hunting, catching and all use of weapon.
- Other kind of traffic who can damage the natur environment.
- Leave behind rubbish and waste.

Nærmere informasjon kan fås hos:

Fylkesmannen i Nord-Trøndelag, 7734 Steinkjer, tlf. 74 16 80 00

Steinkjer kommune, Rådhuset, Kongensgt. 39, 7713 Steinkjer, tlf. 74 38 70 00