


Øie naturreservat




Trane
Grus grus




Gluttsnipe
Tringa nebularia



Enkeltbekkasin
Gallinago gallinago




Brunnakke
Anas penelope



Smålom
Gavia stellata



Toppand
Aythya fuligula



Sangsvane
Cygnus cygnus

Øie naturreservat og fuglefredningsområde i Høylandet kommune ble opprettet 14. desember 1984. Verneområdet dekker et areal på ca. 0,3 km², hvorav ca. 0,05 km² er landareal.

Formålet med fredningen er å bevare et viktig våtmarksområde med vegetasjon, fugleliv og annet dyreliv som naturlig er knyttet til området.

Øie

ligger i Øyelvas utløp i Øytjørna, en avsnøring av Øyvatnet. Øyvatnet er det nordligste av 5 store vatn i Høylandsvassdraget. Området danner et meget fint deltaområde bestående av stilleflytende loner og store myrpartier med noen mindre dammer og tjern inne i myrområdet. Øie er et vakkert område med store estetiske og landskapsmessige kvaliteter. Området er lett tilgjengelig og har betydelig potensiale til undervisning og forskning.

Botanisk er deltaområdet interessant som typeområde med fine soneringer. Langs elva vokser det vierkratt med en del bjørk. Lenger ut følger en sone med ulike starrarter som går over i sivvegetasjon.

Et meget rikt fugleområde

Øie naturreservat er et verdifullt naturområde med et rikt og variert fugleliv. Deltaet og myrområdene er viktige levområder for våtmarksfugler, både under trekket vår og høst og som hekkeområde. Det er påvist hekking av bl.a. smålom, stokkand, brunnakke og toppand, flere vadefugl- og spurvefuglarter. Også trane har tilhold i området.

Sangsvane er vanlig på trekket, både om våren og høsten.

Av pattedyr som har tilhold i området, kan nevnes bl.a. bever.

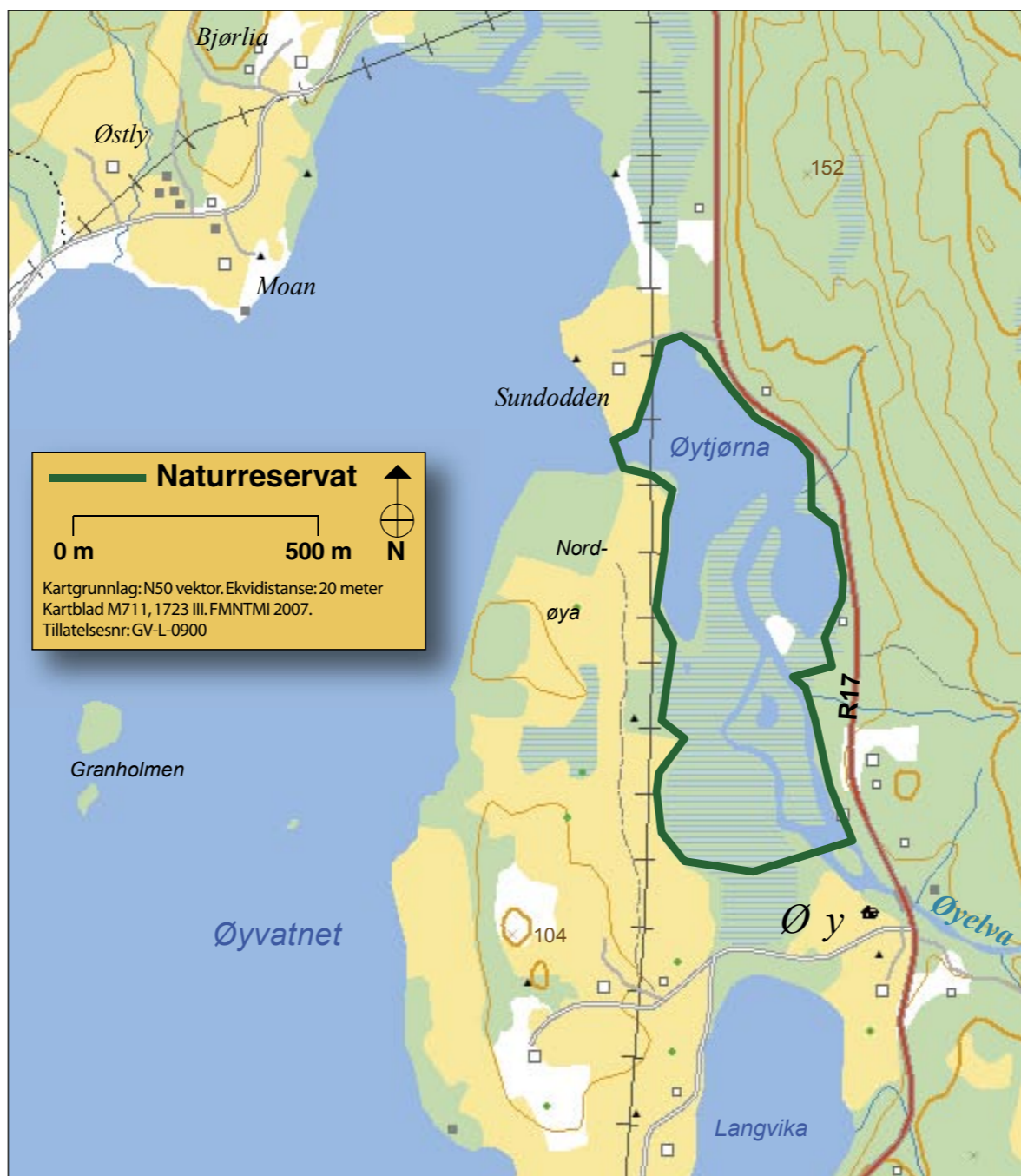
Øyvatnet har en god bestand av laks og sjøaure. I tillegg finnes en bestand av innlandsaure og røye av god kvalitet.

Våtmark


Våtmark er naturtyper hvor vann og fuktige områder utgjør en betydelig del av landskapets karakter. Dette kan f.eks. være fjære- og gruntvannsområder, næringsrike vatn, sumpområder, deltaområder og myrer. De bidrar til å skape et variert landskapsbilde og til å øke opplevelsesrikdommen i naturen.

Våtmarker har ofte en rik, tildels svært rik flora og fauna, og mange plante-, insekt- og fuglearter er helt avhengige av disse naturtypene for å klare seg.

Våtmarkene er av de mest truede naturtypene vi har. De er utsatt for en rekke forskjellige inngrep som f.eks. gjenyflling, neddemming, drenering og søppelfylling.



Utdrag av vernebestemmelsene

 Du er velkommen til å besøke verneområdet, men vi ber om at du merker deg følgende:

- All vegetasjon i vann og på land er fredet mot enhver form for skade og ødeleggelse.
- Alt vilt, herunder deres hi, reir og egg, er fredet mot enhver form for skade, ødeleggelse og unødige forstyrrelse
- Jakt, fangst, bruk av skytevåpen samt slipp av hund er forbudt.
- Tekniske inngrep og forsøpling er forbudt.
- Motorisert ferdsel til vanns og til lands er forbudt (gjelder også bruk av modellbåter og modellfly).
- Camping, teltslagning og oppsetting av kamouflasjeinnretninger for fotografering er forbudt.

Bestemmelsene er ikke til hinder for:

- Jakt på hjortedyr, hønsefugl, hare, rev og mink i samsvar med villtlovens bestemmelser og forskrifter.
- Fiske etter gjeldende lovverk og forskrifter.
- Bruk av hund under kontroll i forbindelse med utøvelse av tillatt jakt.

Conservation Regulations

 Welcome to Øie Nature Reserve. You are welcome to visit the area, but please observe the following regulations:

- All plant and animal life is protected.
- The use of motor vehicles is not allowed.
- The area is protected against all activity which may change or disturb the natural environment.

Nærmere informasjon kan fås hos:

Fylkesmannen i Nord-Trøndelag, 7734 Steinkjer, tlf. 74 16 80 00
Internett: www.fylkesmannen.no

Høylandet kommune, 7797 Høylandet, tlf. 74 32 22 00
Internett: www.hoylandet.kommune.no