




# Klingsundet naturreservat




**Sivspurv**  
*Emberiza schoeniclus*




**Vipe**  
*Vanellus vanellus*



**Kortnebbgås**  
*Anser brachyrhynchus*



**Horndykker**  
*Podiceps auritus*



**Sangsvane** *Cygnus cygnus*

Klingsundet naturreservat i Steinkjer kommune ble opprettet 14. desember 1984. Verneområdet dekker et areal på ca. 4,6 km<sup>2</sup>, hvorav ca. 0,3 km<sup>2</sup> er landareal.

Formålet med fredningen er å bevare et viktig våtmarksområde med vegetasjon, fugleliv og annet dyreliv som naturlig er knyttet til området.

## Klingsundet

er en innsnevring i sør-vestre del av Snåsavatnet. Det er et grunt parti av vatnet med tilgrensende langgrunne leirstrender, endel takrør og myrpartier på sørsida, samt langgrunne mudderviker på nordsida. Området er omgitt av dyrkamark og skog. Snåsavatnet er regulert og under lavvannsperioder blir det tørrlagt breie strandsoner.

## Et av Trøndelags rikeste fugleområder

Klingsundet er en av de viktigste innlandslokalitetene for vannfugler i Trøndelag. Tusenvis av kortnebbgjess mellomander her om våren før de drar videre til Svalbard. I disse flokkene er det også ofte små antall av andre gjess som hvitkinngås, sædgås og tundragås. Grågås forekommer også regelmessig. Området er en sentral rasteplass for sangsvaner. Av andeartene er stokkand, brunnakke, krikand, toppand og kvinand vanligst. I mindre antall forekommer stjertand, bergand, svartand, havelle, siland og laksand. Sjeldnere andearter som knekkand, snadderand, taffeland og lappfiskand sees også av og til. Av vadefugler dominerer tjeld, vipe, storspove og brushane. En lang rekke sjeldne, tildels meget sjeldne, fugler er også påvist i årenes løp.

Om vinteren kan Klingsundet være åpent på grunn av de spesielle strømforholdene i sundet, og området nyttes da som beiteområde for ender og et stort antall sangsvaner. Dette er således en av de få innlandslokalitetene som kan benyttes av vannfugler vinterstid.

Som hekkelokalitet er området viktigst for toppand og horndykker, foruten et stort antall spurvfugler som hekker i sump- og skogvegetasjonen langs vatnet. Trane hekker i nærheten.


Området har stor verdi som forsknings- og undervisningsområde. Klingsundet er en del av *Trondheimsfjorden våtmarkssystem* som har internasjonal verneverdi, og der flere av lokalitetene har status som Ramsar-område.

## Vern av våtmark

Våtmark er naturtyper hvor vann og fuktige områder utgjør en betydelig del av landskapets karakter. Dette kan f.eks. være fjære- og gruntvannsområder, næringsrike vatn, sumpområder, deltaområder og myrer. De bidrar til å skape et variert landskapsbilde og til å øke opplevelseshverdagen i naturen.

Våtmarker har ofte en rik, tildels svært rik flora og fauna, og mange plante-, insekt- og fuglearter er helt avhengige av disse naturtypene for å klare seg.


Våtmarkene er av de mest truede naturtypene vi har. De er utsatt for en rekke forskjellige inngrep som f.eks. gjenfylling, neddemming, drenering og søppelfylling.



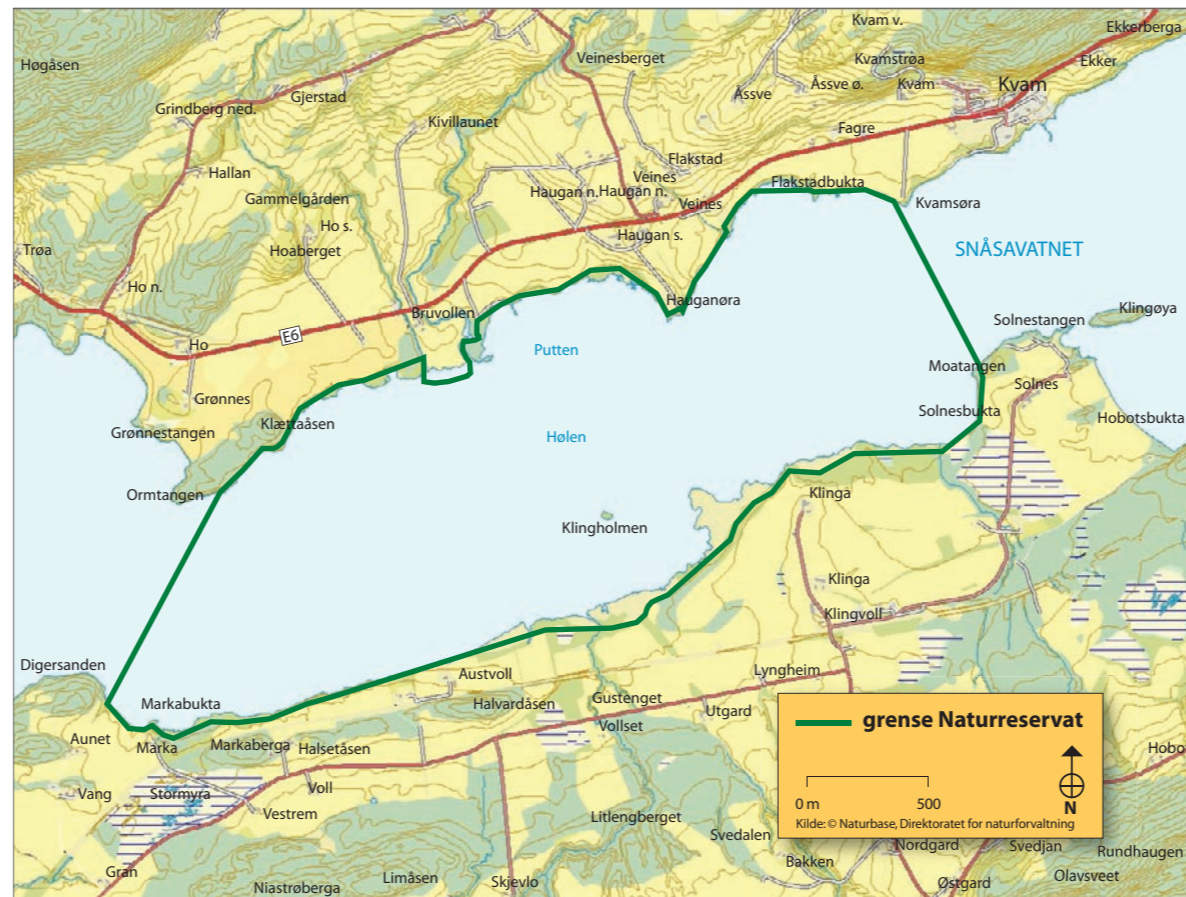
**Brunnakke**  
*Anas penelope*



**Toppand**  
*Aythya fuligula*



**Trane**  
*Grus grus*



## Utdrag av vernebestemmelsene

Du er velkommen til å besøke verneområdet, men vi ber om at du merker deg punktene nedenfor:

### Dette er tillatt:


- Alminnelig ferdsel som ikke skader naturmiljøet.
- Bruk av motorbåt i maks 5 knop for fiske og ved gjennomfart langs midtsonen.

### Dette er ikke tillatt:

- Skade eller ødelegge vegetasjonen.
- Unødig forstyrrelse av dyre- og fuglelivet.
- Jakt, fangst og bruk av skytevåpen.
- Slipp av hund.
- Camping o.l.
- Legge igjen søppel og avfall.



## Utdrag av vernebestemmelsene

 You are welcome to visit the protected area. However, please note the following points:

### This is allowed:

- Unmotorized traffic that don't harm the natural environment.
- Using motor boat at max. 5 knot speed.

### The following is not permitted:

- Damaging or destroying vegetation.
- To unnecessary damage, destroy or disturb the wildlife.
- Hunting, catching and all use of weapon.
- Unleashing dog.
- Camping.
- Leaving behind rubbish and waste.

Nærmere informasjon kan fås hos:

Steinkjer kommune, Serviceboks 2530, 7729 Steinkjer, tlf. 74 16 90 00  
Internett: [www.steinkjer.kommune.no](http://www.steinkjer.kommune.no)

Fylkesmannen i Nord-Trøndelag, 7734 Steinkjer, tlf. 74 16 80 00  
Internett: [www.fylkesmannen.no](http://www.fylkesmannen.no)