

Hammeren naturreservat



Vipe
Vanellus vanellus



Jåblom
Parnassia palustris



Fjæresivaks
Eleocharis uniglumis




Strandstjerne
Aster tripolium



Saltsiv
Juncus gerardii



Rustsivaks
Blysmus rufus



Tjeld
Haematopus ostralegus

Hammeren naturreservat i Steinkjer kommune ble opprettet 14. desember 1984. Verneområdet dekker et areal på ca. 0,4 km² hvorav ca. 0,1 km² er landareal.

Formålet med fredningen er å bevare et viktig våtmarksområde med vegetasjon, fugleliv og annet dyreliv som naturlig er knyttet til området.

Verneverdig strandeng

Naturreservatet består av en strand med mudderfjære, som mot land går over i strandenger, driftsvollvegetasjon og fukteng. Ut på leiret ligger en stor og flere små holmer.

Området utgjør det mest varierte strandengkomplekset i Beitstadfjorden og en av de mest verneverdige strandengene i hele Trøndelag.

Strandvegetasjonen er meget artsrik. En stor del utgjøres av mudderfjære med småhavgras, salturt og strandkryp. Innenfor er det samfunn med fjæresaltgras, strandstjerne og fjærestarr. Selve strandenga er dominert av saltsiv, men det inngår også arter som jåblom, musestarr og rustsivaks. De ytre deler av holmene er dominert av lave strandberg med åpen gras og urterik vegetasjon med flere varmekjære arter. Av mer spesielle ting kan nevnes at strandvindel er funnet i området, og dette er ny nordgrense for denne arten i Norge.

Området har også en viktig funksjon som hekke- og rasteplass samt overvintringsområde for mange fuglearter. Hammeren er en del av Trondheimsfjorden våtmarkssystem som har internasjonal verneverdi, og der flere av lokalitetene har status som Ramsar-område.


Selve bukta med omkringliggende dyrkamark og skogbevakste fjellknauser gir et spesielt landskapspreg som en finner få steder i Nord-Trøndelag.

Våtmark

Våtmark er naturtyper hvor vann og fuktige områder utgjør en betydelig del av landskapets karakter. Dette kan f.eks. være fjære- og gruntvannsområder, næringsrike vatn, sumpområder, deltaområder og myrer. De bidrar til å skape et variert landskapsbilde og til å øke opplevelsesrikdommen i naturen.

Våtmarker har ofte en rik, tildels svært rik flora og fauna, og mange plante-, insekt- og fuglearter er helt avhengige av disse naturtypene for å klare seg.

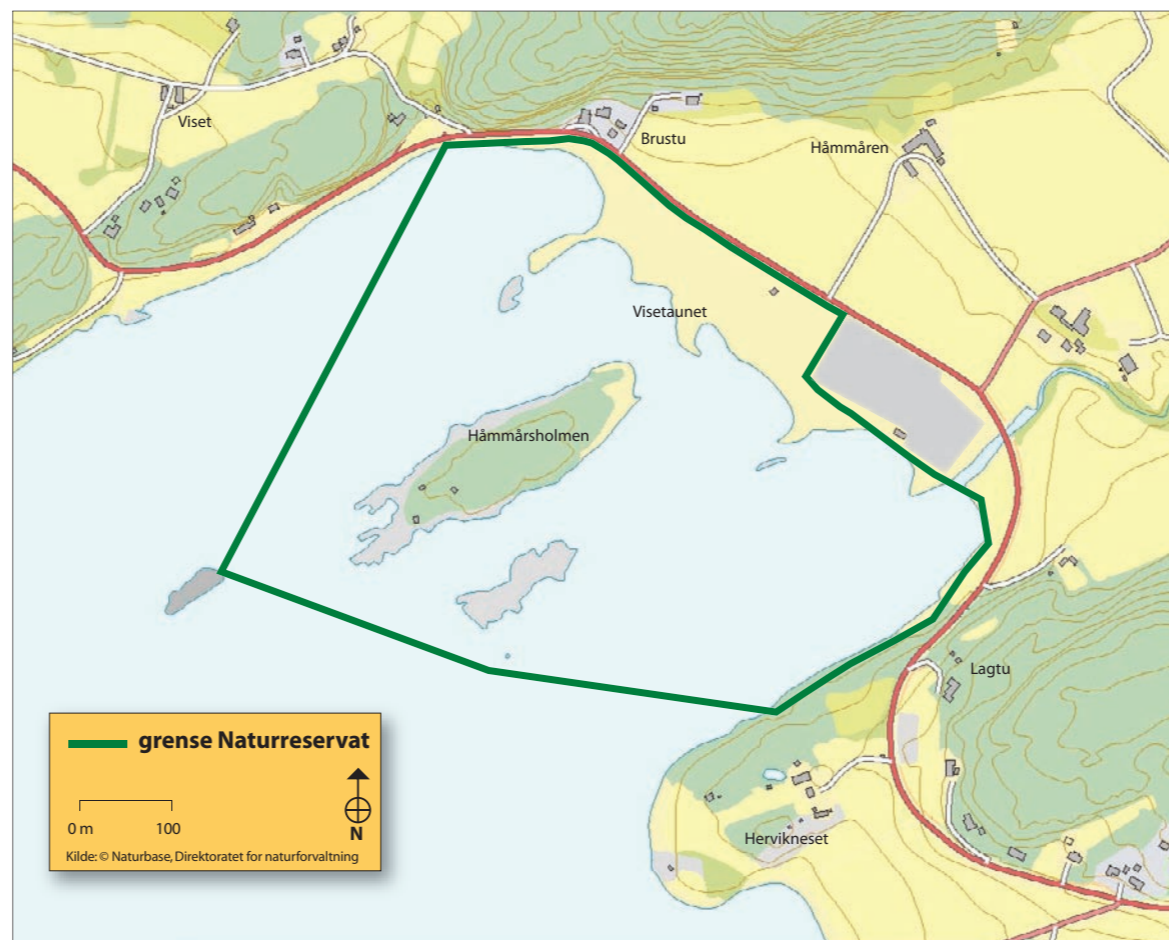
Våtmarkene er av de mest truede naturtypene vi har. De er utsatt for en rekke forskjellige inngrep som f.eks. gjenfylling, neddemming, drenering og søppelfylling.



Siland
Mergus serrator



Ærfugl
Somateria mollissima



Utdrag av vernebestemmelsene

Du er velkommen til å besøke verneområdet, men vi ber om at du merker deg punktene nedenfor:

Dette er tillatt:


- Alminnelig ferdsel som ikke skader naturmiljøet.

Dette er ikke tillatt:

- Bruk av motorbåt og annet motorkjøretøy.
- Skade eller ødelegge vegetasjonen.
- Skade, ødelegge eller forstyrre fugle- og dyrelivet unødige.
- Jakt, fangst og bruk av skytevåpen.
- Slipp av hund.
- Camping o.l.
- Legge igjen søppel og avfall.



Utdrag av vernebestemmelsene

 You are welcome to visit the protected area. However, please note the following points:

This is allowed:

- Unmotorized traffic that don't harm the natural environment.

The following is not permitted:

- Motor traffic.
- Damage or destroy vegetation.
- To unnecessary damage, destroy or disturb the wildlife.
- Hunting, catching and all use of weapon.
- Unleashing dog.
- Camping.
- Leaving behind rubbish and waste.

Nærmere informasjon kan fås hos:

Steinkjer kommune, Serviceboks 2530, 7729 Steinkjer, tlf. 74 16 90 00
Internett: www.steinkjer.kommune.no

Fylkesmannen i Nord-Trøndelag, 7734 Steinkjer, tlf. 74 16 80 00
Internett: www.fylkesmannen.no