


Leksdalsvatnet verneområde



Sivspurv
Emberiza schoeniclus




Brushane
Philomachus pugnax




Krikkand
Anas crecca


Brunnakke
Anas penelope



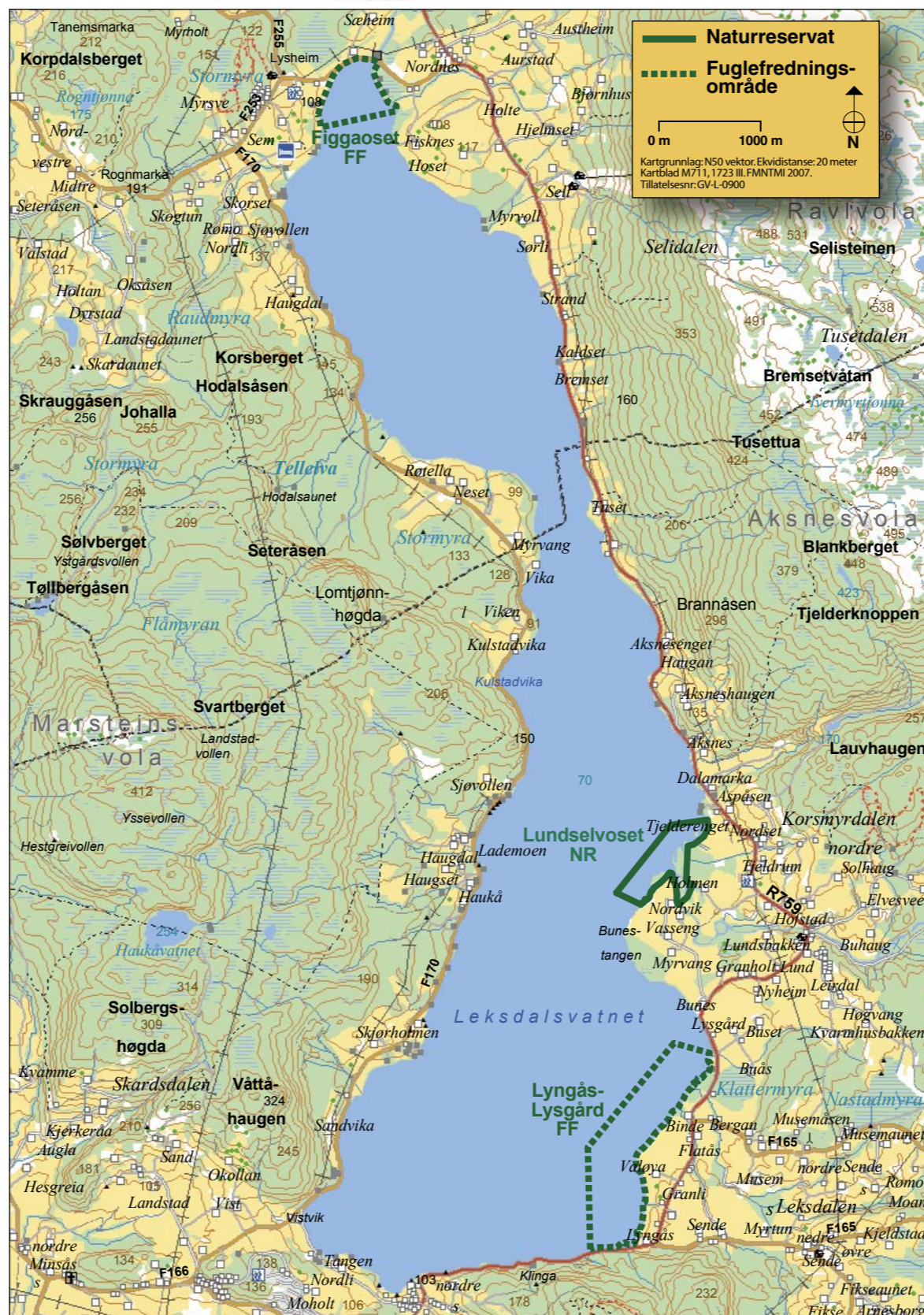
Sangsvane
Cygnus cygnus



Horndykker
Podiceps auritus



Toppand
Aythya fuligula



«Leksdalsvatnet verneområde» består av 3 delområder: Lyngås-Lysgård fuglefredningsområde og Lundseltvåsen naturreservat i Verdal kommuner og og Figgaoset fuglefredningsområde i Steinkjer kommune. Verneområdet ble opprettet 14. desember 1984 og dekker et totalareal på ca. 1,69 km², hvorav ca. 0,15 km² er landareal.

Formålet med fredningen er å bevare et viktig våtmarksområde med vegetasjon, fugleliv og annet dyreliv som naturlig er knyttet til området.


Leksdalsvatnet

er et stort lavlandsvatn med flere vegetasjonsrike bukter, grunne områder og elvedelta. Store deler av områdene ned til vatnet er oppdyrka. Vatnet er ca. 12 km langt og har en overflate på ca. 20 km². Den totale strandlinjen er ca 35 km, og store deler av den er gode beiteområder for vannfugler. Største målte dyp er vel 20 m. I de næringsrike buktene dominerer tett takrørvegetasjon og sjøsvaks.

Trøndelags rikeste fuglevatn

Leksdalsvatnet er Trøndelags rikeste fuglevatn, og de vernede områdene utgjør igjen de beste enkeltlokalitene i vatnet. Området har meget store kvaliteter både som rasteplass under trekket, hekkeplass og myteområde, Figgaoset fungerer i tillegg som overvintringsområde. Opptil 1000 sangsvaner er observert samtidig om våren, og også gjess, ender og vadefugler opptrer i store antall under trekket vår og høst. Horndykkeren har sin viktigste hekkeplass i Trøndelag her. Flere sjeldne fuglearter har også hekket her, nevnes kan toppdykker, dvergmåke, skjeand og sothøne - for de to førstnevnte er Leksdalsvatnet eneste kjente hekkeplass i Trøndelag. Den sjeldne knekkanda sees årlig og hekker sannsynligvis.

I alt er omkring 200 fuglearter observert i og ved Leksdalsvatnet - et meget høyt antall for en innlandslokalitet så langt nord. Mange av disse er sjeldne, både for landsdelen og nasjonalt.



Utdrag av vernebestemmelsene



Du er velkommen til å besøke verneområdet, men vi ber om at du merker deg følgende:

- All vegetasjon i vann og på land er fredet mot enhver form for skade og ødeleggelse.
- Alt vilt, herunder deres hi, reir og egg, er fredet mot enhver form for skade, ødeleggelse og unødig forstyrrelse
- Jakt, fangst, bruk av skytevåpen samt slipp av hund er forbudt.
- Tekniske inngrep og forsøpling er forbudt.
- Motorisert ferdsel til vanns og til lands er forbudt (gjelder også bruk av modellbåter og modellfly).
- Camping, teltslagning og oppsetting av kamouflasje-innretninger for fotografering er forbudt.

Bestemmelsene er ikke til hinder for:

- Sanking av bær og matsopp.
- Fiske når du har gyldig fiskekort.
- Bruk av båt med motor på inntil 10 HK ved utøvelse av lovlig fiske.

Utdrag av vernebestemmelsene



Du er velkommen til å besøke verneområdet, men vi ber om at du merker deg følgende:

- Alt plante- og dyreliv er fredet mot skade og ødeleggelse.
- Motorisert ferdsel til vanns og til lands er forbudt.
- Tekniske inngrep og forsøpling er forbudt.

Nærmere informasjon kan fås hos:

Fylkesmannen i Nord-Trøndelag, 7734 Steinkjer, tlf. 74 16 80 00
Internett: www.fylkesmannen.no

Verdal kommune, Postboks 24, 7651 Verdal, tlf. 74 04 82 00
Internett: www.verdal.kommune.no

Steinkjer kommune, serviceboks 2530, 7729 Steinkjer, tlf. 74 16 90 00
Internett: www.steinkjer.kommune.no