





Langnes naturreservat



Langnes naturreservat i Verdal kommune ble opprettet den 7. mai 1993. Reservatet dekker et totalareal på ca. 60 daa.

Formålet med fredningen er å bevare et typisk og representativt område med gråo-/heggeskog langs Verdalselva.

En meget produktiv skogtype

Gråor (older/«ørder»), er sammen med hegg det vanligste treslaget i Langnes naturreservat. Denne skogstypen, gråo-heggeskog, er meget produktiv, med bl.a. et rikt jordsmonn og en rik og spesiell insektfauna.

Skogbunnen preges av villrips, mjødurt, kratthumbleblom og springfrø. Neset i vest har gras- og urterik pionerskog med svartvier, mandelpil og gråor. I sumpområdene finner vi bl.a. planter som vassgro og kjempepiggnopp.

Ut mot elva er det en erosjonskant der elva graver aktivt. Avskårne stier viser dette tydelig.

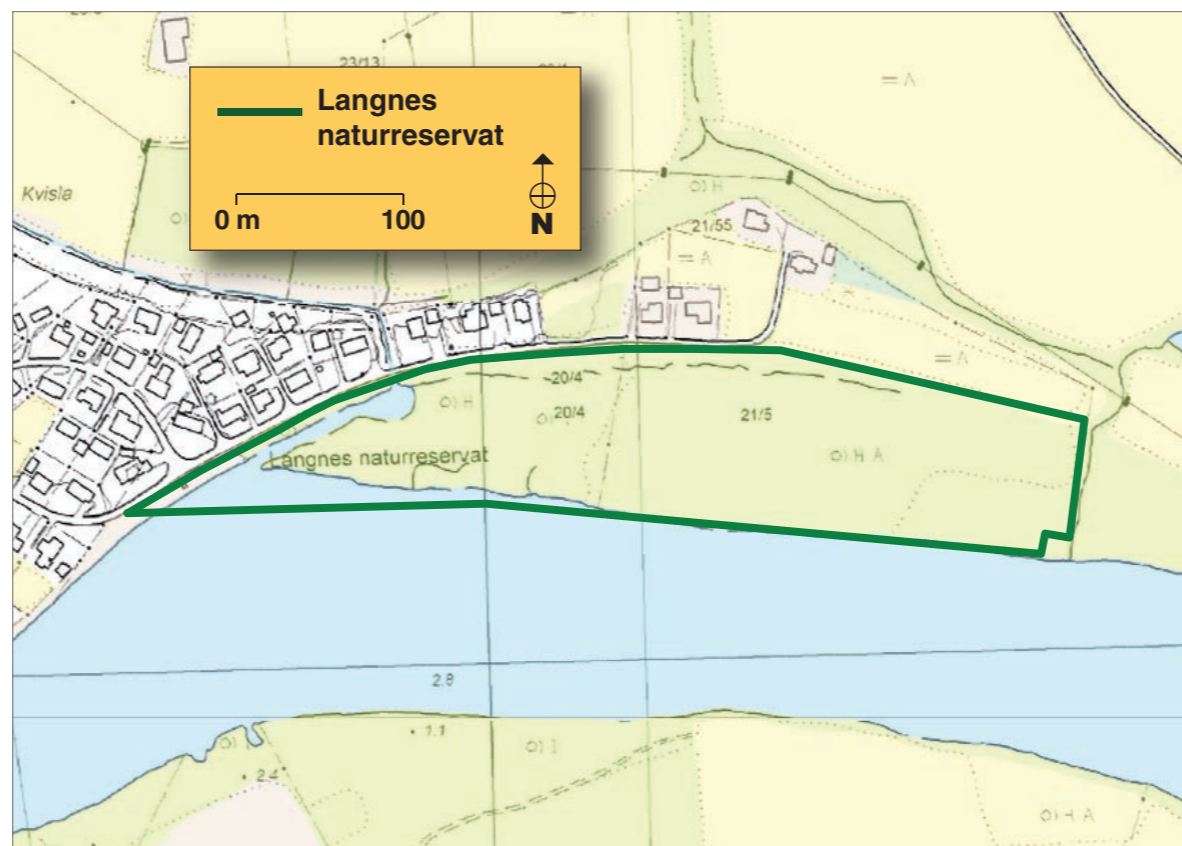

Særlig i sommerhalvåret er fuglelivet rikt og variert. Gråo-heggeskogen er faktisk den skogstypen i Norge som har den tettste hekkebestanden av spurvefugler! Arter som f.eks. jernspurv, gråtrost, rødvingetrost, gulsanger, munk, hagesanger, gransanger, bokfink og sivspurv sørger for et mangfoldig sangkor i mai-juni. Vannfugler som f.eks. stokkand, laksand og strandsnipe er også vanlige i og ved reservatet.

Hva er flommarkskog?

I flomperioder har elvene i de store trønderske dalførene overflommet de flate leirbunnene, forflyttet løsmasser og av og til skiftet leie. Her har det utviklet det seg ulike typer av flomvegetasjon. De viktigste er:

- pionervegetasjon (De første plantene til å kolonisere grusører som elva legger opp, f.eks. klåved)
- gråo-heggeskog
- sumpvegetasjon

Mange av flommarksskogene har vært utsatt for inngrep som f.eks. oppdyrking, grustekt, vegutbygging og annen utbygging. Vassdragsregulering og elveforbygging har ført til at flompåvirkningen er tildels sterkt redusert.



Utdrag av vernebestemmelsene

Du er velkommen til å besøke verneområdet, men vi ber om at du merker deg punktene nedenfor:


Dette er tillatt:

- Hensynsfull og forsiktig ferdsel.
- Fiske.
- Sanking av bær og matsopp.

Dette er ikke tillatt:

- Motorisert ferdsel.
- Skade eller forstyrre fugle- og dyrelivet.
- Skade eller ødelegge vegetasjonen.
- Opplag av båt.
- Legge igjen søppel og avfall.

Conservation Regulations

 You are welcome to visit the protected area. However, please note the following points:

This is allowed:

- Unmotorized traffic that don't harm the natural environment.
- Fishing.
- Picking berries and mushrooms.

The following is not permitted:

- Motor traffic.
- Damaging or disturbing the wildlife.
- Damaging or destroying vegetation.
- Leaving behind rubbish and waste.

Nærmere informasjon kan fås hos:

Fylkesmannen i Nord-Trøndelag, 7734 Steinkjer, tlf.: 74 16 80 00
Internett: www.fylkesmannen.no

Statens Naturoppsyn Steinkjer, tlf.: 74 14 02 10
Internett: www.dirnat.no/steinkjer