



Sandlo (*Charadrius hiaticula*). Blant de vanligste vadefuglene i området sammen tjeld, myrsnipe og rødstilk. Foto: Trond Haugskott



Kortnebbgås (*Anser brachyrhynchus*). Flokker på flere tusen individer kan ha tilhold her, særlig om våren. Midten: **Ærfugl** (*Somateria mollissima*). Den vanligste dykkanda i området hele året. Foto: Trond Haugskott



Horndykker (*Podiceps auritus*). Om våren kan flere horndykkere holde til i gruntvannsområdene i påvente av at isen på hekkesjøene skal gå opp. Foto: Trond Haugskott



Sjøorre (*Melanitta fusca*). Denne store dykkanda er vanlig i trekketidene, men mer fåtallig vinterstid. Foto: Trond Haugskott



FUGLEFREDNINGS-
OMRÅDE

BJØRGA

Bjørnga fuglefredningsområde i Verdal kommune ble opprettet 19. desember 2003. Verneområdet dekker et totalareal på ca. 1035 dekar hvorav ca. 35 dekar er landareal.

Formålet med fredningen er å ivareta fuglelivet og dets leveområder i et viktig fjære- og gruntvannsområde, med det naturlig tilknyttede plante- og dyreliv som er viktig for fuglenes livsmiljø. Området er et viktig leveområde for marint tilknyttede fuglearter. Spesiell verdi knytter seg til området som hvile- og beiteområde for vadere, andefugler og dykkere.

BJØRGA FUGLEFREDNINGSOMRÅDE

er et stort fjære- og gruntvannsområde (omlag 5,5 km strandlinje) som ligger noen km nord for det ornitologisk sett svært verdifulle Ørin-området, på nordsiden av Tronestangen. Den store fjæra er omkranset av skog på sørsiden, dyrkamark på østsiden og E6 med en større rasteplass på nordsiden. Området har flere interessante botaniske forekomster. I strandsonen finnes takrør og en kraftig bestand av havsivaks. Salturt og havgras er vanlige arter. En holme ligger midt i fjæreområdet.



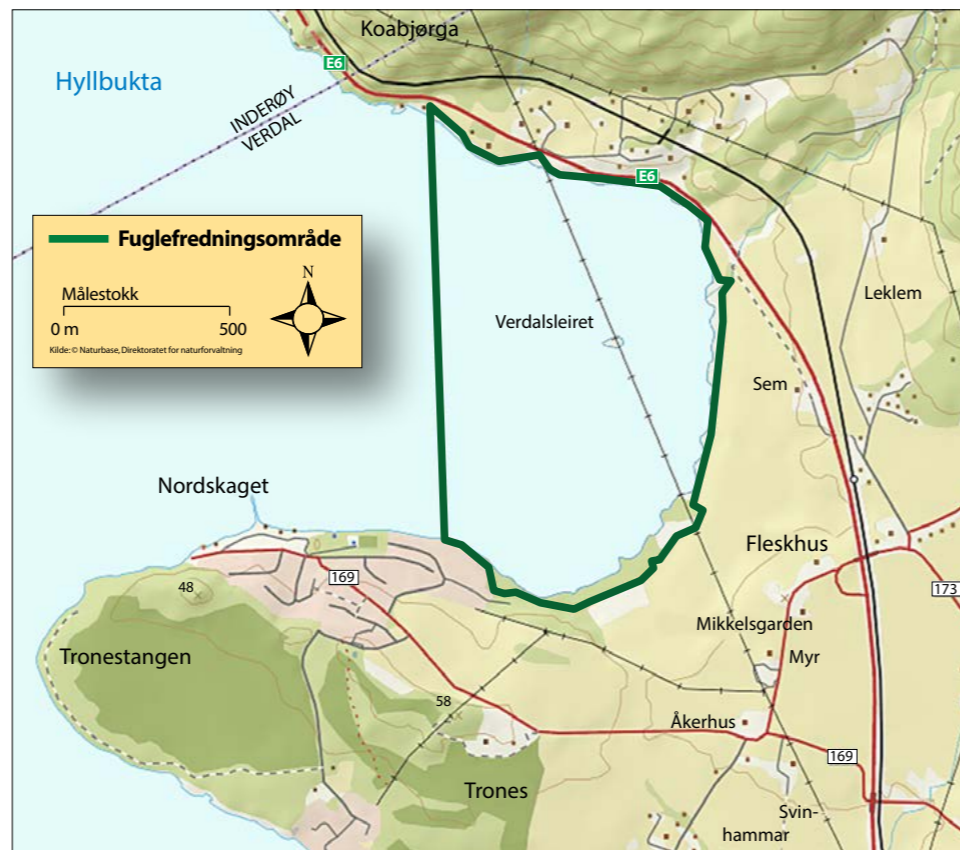
Takrør
(*Phragmites australis*)

ET RIKT FUGLELIV – ÅRET RUNDT


Fuglefredningsområdet er en meget god fuglelokalitet året rundt, men særlig som rasteplass under trekktet for våtmarksfugler som lommer, dykkere, gjess, ender og vadere. Mange av disse kan opptre i store flokker både vår og høst. Over 120 ulike fuglearter er registrert, flere av dem er sjeldne i landsdelen.

TRONDHEIMSFJORDEN – VÅTMARK AV INTERNASJONAL VERDI

Trondheimsfjorden er med sine mange store fjæreområder og gruntvannsområder et av landets viktigste hvile-/beiteområder for trekkende og overvintrende våtmarksfugl. Flere delområder, bl.a. Ørin og Rinnleiret i Levanger og Verdal, fikk i 2002 status som Ramsar-område under navnet «Trondheimsfjorden våtmarkssystem». Denne statusen gir bare til våtmarksområder med helt spesiell verneverdi.




DAS VOGELSCHUTZGEBIET BJØRGA

 in der Gemeinde Verdal wurde 2003 eingerichtet. Schutzzweck ist die Bewahrung der Vogelwelt und deren Lebensräume in einem bedeutenden Ebbe- und Seichtwassergebiet mitsamt der natürlichen, für die Vögel wichtigen Flora und Fauna. Das Gebiet ist wichtig als Lebensraum für der Meereswelt zugehörige Vogelarten. Ganz besonderen Wert hat es als Rast- und Weidegebiet für Watvögel, Enten und Taucher.

Sie sind willkommen, das Reservat zu besuchen. Beachten Sie jedoch bitte Folgendes:

- Pflanzen und Tiere stehen unter Schutz.
- Hunde müssen an der Leine geführt werden.
- Es ist verboten, Müll und Abfälle liegen zu lassen.
- Angeln/Fischen in Übereinstimmung mit geltendem Gesetz ist erlaubt.
- Motorisierte Fahrzeuge sind verboten.

BJØRGA BIRD SANCTUARY

 in the municipality of Verdal was established in 2003. The purpose of conservation is to protect bird life and its habitats in an important area of tidal and shallow water, with the naturally associated flora and fauna that are essential for the birds' environment. The area is a valuable habitat for birds associated with marine environments. It is especially important as a resting and grazing area for waders, ducks and divers.

You are welcome to visit the nature reserve, but please note the following points:


- The vegetation and wildlife are protected.
- Dogs must not be let loose.
- Littering is prohibited.
- Fishing is permitted in compliance with the laws in force.
- Motor traffic is prohibited.

HVA ER VÅTMARK?

Våtmark er naturtyper hvor vann og fuktige områder utgjør en betydelig del av landskapets karakter. Dette kan f.eks. være fjære- og gruntvannsområder, næringsrike vann, sumpområder, deltaområder og myrer. De bidrar til å skape et variert landskapsbilde og til å øke opplevelsesrikdommen i naturen.

Våtmarker har ofte en rik, til dels svært rik flora og fauna, og mange plante-, insekt- og fuglearter er helt avhengige av disse naturtypene for å klare seg.

Våtmarkene er av de mest truede naturtypene vi har. De er utsatt for en rekke forskjellige inngrep som f.eks. utbygging, gjenfylling, neddemming, drenering og søppelfylling.



Myrsnipe
(*Calidris alpina*)

UTDRAG FRA VERNEBESTEMMELSENE


I fuglefredningsområdet må ingen foreta noe som forringer verneverdiene angitt i verneformålet. All ferdsel og bruk skal skje varsomt og ta hensyn til vegetasjon og dyreliv i verneområdet.

Du er velkommen til å besøke fuglefredningsområdet, men vi ber om at du merker deg punktene nedenfor:

- Vegetasjon på land og i vann (herunder tang og tare) som er viktig for fuglenes livsmiljø, er fredet mot enhver skade og ødeleggelse.
- Fugler, herunder deres reir og egg, er fredet mot enhver form for skade, ødeleggelse og unødig forstyrrelse.
 - Jakt, fangst og bruk av skytevåpen er forbudt.
 - Hunder må ikke slippes løs i fredningsområdet.
 - Høsting av skjell er forbudt, unntatt til egen bruk.
 - Samling av rak er tillatt.
 - Fiske i samsvar med gjeldende lovverk er tillatt.
- Tekniske inngrep og forsøpling er forbudt.
- Motorisert ferdsel er forbudt både på land og sjø.



Se nærmere info på: www.lovdata.no



Gråhegre
(*Ardea cinerea*)

FORVALTNING OG OPPSYN

Fylkesmannen i Nord-Trøndelag, 7734 Steinkjer.
Tlf. 74 16 80 00. www.fylkesmannen.no

Statens naturoppsyn, tlf.: 73 58 05 00. www.naturoppsyn.no