


# Røstlandet naturreservat



Tyvjo



Småspove



Dvergsnipe



Myrsnipe



Rødnebbterne

Røstlandet i Røst kommune ble fredet som naturreservat ved kongelig resolusjon av 19. desember 1997. Reservatet dekker et areal på 924 dekar, hvorav 250 dekar er landareal.

Formålet med fredningen er å bevare et viktig våtmarksområde med naturlig tilhørende vegetasjon og dyreliv, særlig på grunn av fuglelivet.

## Røstlandet naturreservat

ligger på den nordvestlige delen av Røstlandet. Dette er et flatt og åpent myr- og gruntvannsområde som er avskjerma mot havet av halvøya Øyran. Den østlige delen av reservatet domineres av beitepåkverka myr og strandeng samt et stort antall vatn med liten eller ingen brakkvannspåvirkning. I strandsonene ligger mange vatn med varierende saltinnhold og mot nord gir et belte med sand- og grusavsetninger reservatet en naturlig avgrensning.

## Et meget rikt og variert fugleliv

Røstlandet har generelt en rik og variert fuglefauna, og øyas beliggenhet gir dens våtmarksbiotoper særlige viktige funksjoner som beite- og rasteplass under trekket vår og høst.

Naturreservatet representerer for mange fuglearter et kjerneområde i øyas våtmarkssystem. Vadefuglene dominerer under trekket, og enkelte arter som f.eks. myrsnipe, tundrasnipe, dvergsnipe og sotsnipe forekommer i oppsiktsvekkende store antall. Artsmangfoldet i området er også påfallende høyt med hyppige innslag av sjeldne fuglearter. Hekkefaunaen er også rik og særprega, med bl.a. myrsnipe og svømmesnipe.


I ornitologisk sammenheng har Røstlandet stor verneverdi.

## Hva er våtmark?


Våtmark er naturtyper hvor vann og fuktige områder utgjør en betydelig del av landskapets karakter. Dette kan f.eks. være fjære- og gruntvannsområder, næringsrike vatn, sumpområder, deltaområder og myrer. De bidrar til å skape et variert landskapsbilde og til å øke opplevelsensrikdommen i naturen.

Våtmarker har ofte en rik, tildels svært rik flora og fauna, og mange plante-, insekt- og fuglearter er helt avhengige av disse naturtypene for å klare seg.

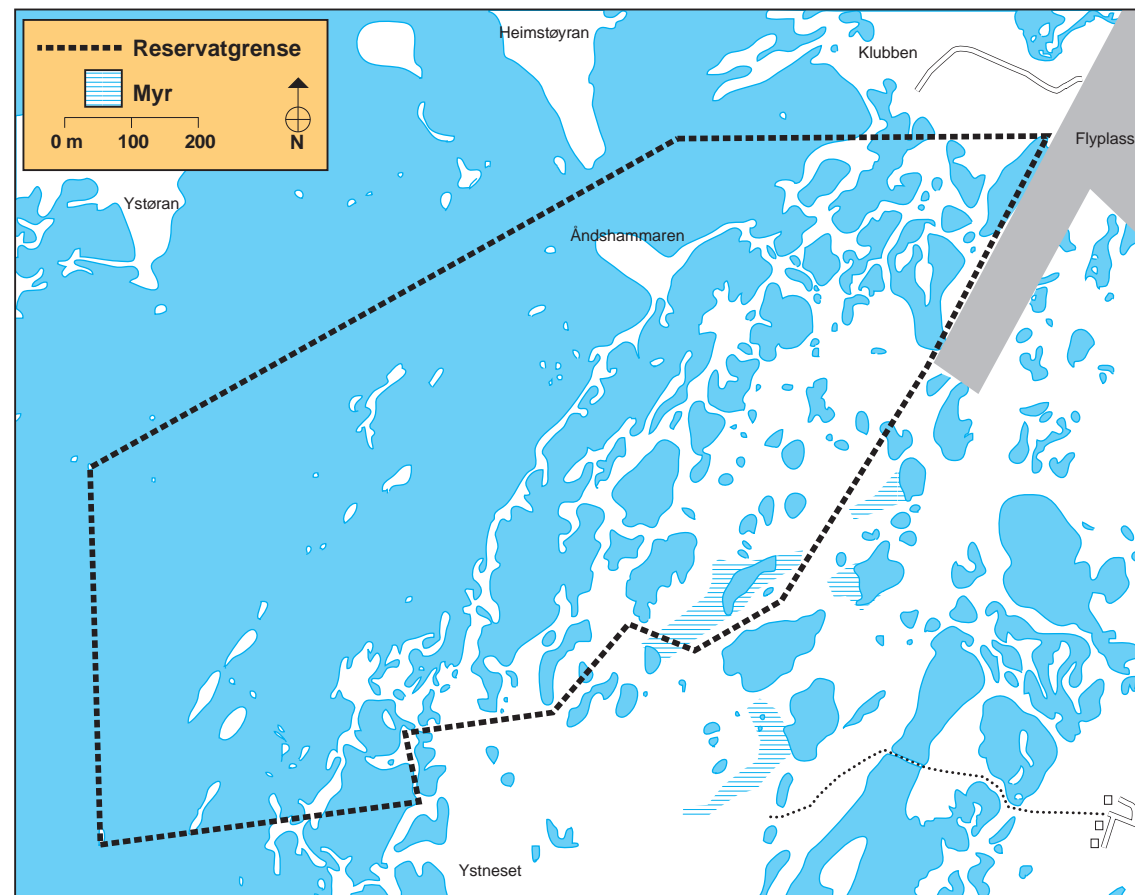
Våtmarkene er av de mest truede naturtypene vi har. De er utsatt for en rekke forskjellige inngrep som f.eks. gjenfylling, neddemming, drenering og søppelfylling.



Tundralo



Krikkand



### Utdrag av vernebestemmelsene

Du er velkommen i naturreservatet, men du bør merke deg følgende:

- Vegetasjonen både på land og i vann er fredet mot enhver form for skade og ødeleggelse.
- Dyre- og fuglelivet, herunder reirplasser og hiområder, er fredet mot skade og ødeleggelse. Sanking av bær og matsopp er tillatt.
- Jakt, fangst, bruk av skytevåpen er forbudt. Jakt på sel og mink er tillatt etter gjeldende lover.
- Slipp av hund er forbudt.
- Tekniske inngrep og søppeltømming er forbudt.
- Motorisert ferdsel er ikke tillatt. Dette gjelder også bruk av modellbåter, modellfly og brettseiling.
- Camping, teltslagning og oppsetting av kamouflasje-innretninger for fotografering er forbudt.
- Fiske er tillatt.



Toppender

Opplysninger om forvaltningen av reservatet kan gis av:

**Fylkesmannen i Nordland, Miljøvernavdelinga,  
Statens Hus, Molov. 10, 8002 Bodø, Tlf.: 75 53 15 80**

**Røst kommune, 8064 Røst, Tlf.: 76 05 05 00**