



Stjertand. Foto: Trond Haugskott



Horndykker. Foto: Trond Haugskott. Foto midten: Kvitblikkvatnet. Foto: Hanne Etnestad.



NATURRESERVAT



Toppand. Foto: Trond Haugskott



Sangsvane. Foto: Harald Våge

FAUSKEEIDET

Fauskeidet naturreservat i Fauske kommune ble opprettet 16. desember 1983. Reservatet dekker et areal på ca. 3500 dekar hvorav ca. 2000 dekar er vannareal.

Formålet med fredningen er å bevare et produktivt og artsrikt våtmarksområde og et vakkert landskapsområde, spesielt av hensyn til det varierte plantelivet og et særdeles rikt og interessant fugleliv.

FAUSKEEIDET

er et ett mil langt og et par kilometer bredt eide som strekker seg fra Djupvik og Straumen til Fauske. Landskapet i verneområdet er svært variert. På de gamle, marine avsetningene finner en to store vann, flere stilleflytende elver, frodige randskoger langs stredene og elvebreddene samt store arealer med myr. Kvitblikkvatnet er en grunn, høyproduktiv lavlandsjø. I berggrunnen omkring finnes kalkfjell. Randskogen i området består hovedsakelig av bjørk og vier med rik høystaudevegetasjon i skogbunnen.



Engmarrihand

Den store produksjonen og variasjonen i området gir et svært godt grunnlag for en rik flora og fauna. Myrene i området er meget varierte. Nedbørsmyrer og fattige jordvannsmyrer dominerer, men her finnes også flere rikere partier, særlig i nærheten av kalkfjellet. Vegetasjonen i vannene, elvesystemene og randsonene er svært produktiv og artsrik. Her finnes en rekke kalkkrevende eller næringskrevende arter. Flere er sjeldne så langt nord i landet.

ET MEGET RIKT FUGLELIV

Ornitologiske registreringer viser at Fauskeidet har en svært viktig og variert funksjon for fuglelivet. Nesten 70 fuglearter er påvist hekkende i området, deriblant en rekke ender og vadere, flere av disse igjen er på den norske rødlista. Videre er Fauskeidet en viktig beite-, raste- og hvileplass for trekkfugl både vår og høst. Området fungerer i tillegg som lokal beite- og overnattingsbiotop for en god del andre fuglearter. Flere sjeldne fuglearter er observert.

Både Kvitblikkvatnet og Vallvatnet har stor fiskeproduksjon. Av pattedyr finnes bl.a. oter, elg og rådyr i området.

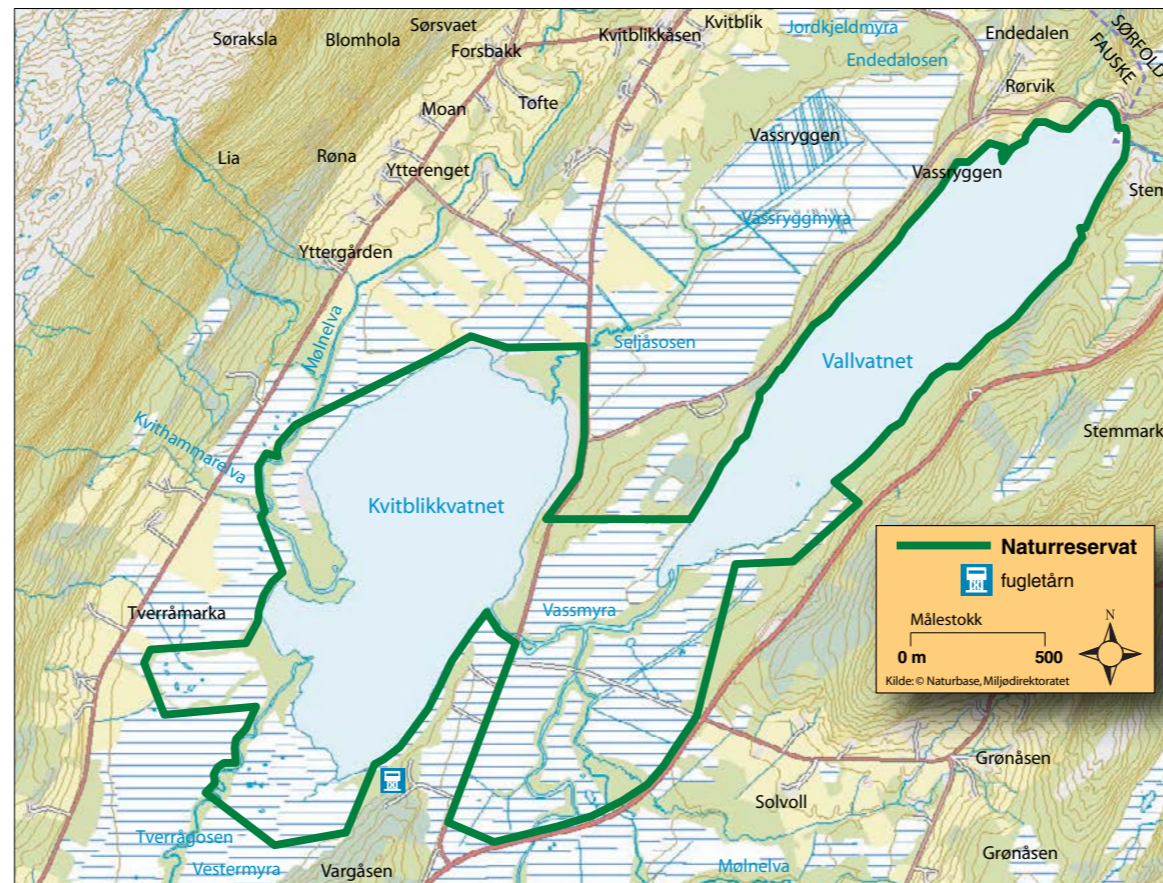
Norsk rødliste er en oversikt over plante- og dyrearter eller naturtyper som er trua av utryddelse, utsatt for betydelig reduksjon eller er naturlig sjeldne.

Mange rødlistearter er registrert i Fauskeidet naturreservat, særlig blant fugler.


www.artsdatabanken.no



Brushane




FAUSKEEIDET NATURE RESERVE

 in the municipality of Fauske was established in 1983. The purpose of protection is to preserve a productive and species-rich wetland site and a beautiful landscape, especially in the interests of the varied flora and the particularly rich and interesting bird life.

You are welcome to visit the Nature Reserve, but please note the following points:

- The vegetation and wildlife are protected.
- Dogs must not be let loose in the reserve.
- Littering is prohibited.
- Motor traffic is prohibited.

DAS NATURRESERVAT FAUSKEEIDET

 in der Gemeinde Fauske wurde 1983 eingerichtet. Schutzzweck ist die Bewahrung eines produktiven und artenreichen Feuchtgebietes mit seiner landschaftlichen Schönheit, insbesondere wegen seiner vielfältigen Pflanzenwelt und seiner speziell reichen und interessanten Vogelwelt.

Willkommen im Naturreservat! Beachten Sie bitte die unten stehenden Punkte:

- Pflanzen und Tiere sind geschützt.
- Hunde dürfen im Reservat nicht frei laufen.
- Es ist verboten, Müll und Abfälle liegen zu lassen.
- Motorisierte Fahrzeuge sind verboten.

UTDRAG FRA VERNEBESTEMMELSENE

I naturreservatet må ingen foreta noe som forringer verneverdiene angitt i verneformålet. All ferdsel og bruk skal skje varsomt og ta hensyn til vegetasjon, dyreliv og kulturminner i verneområdet.



Du er velkommen til å besøke naturreservatet, men vi ber om at du merker deg punktene nedenfor:

- Vegetasjonen, herunder døde busker og trær, er fredet mot skade og ødeleggelse av enhver art. Det er forbudt å fjerne planter eller plantedeler fra reservatet.
- Sanking av bær og matsopp er tillatt.
- Pattedyr og fugler, herunder fuglenes reir og egg, er fredet mot enhver form for skade, ødeleggelse og unødig forstyrrelse. Jakt og bruk av skytevåpen er forbudt. Hunder må ikke slippes løs i reservatet.
- Elgjakt med/uten hund etter gjeldende forskrifter er tillatt.
- Tekniske inngrep og forsøpling er forbudt.
- Motorisert ferdsel til vanns og til lands er forbudt.
- Camping, teltslaging og oppsetting av kamuflasjennretninger for fotografering er forbudt.



For fullstendige vernebestemmelser: www.lovdatabanken.no

VÅTMARK

Våtmark er naturtyper hvor vann og fuktige områder utgjør en betydelig del av landskapets karakter. Dette kan f.eks. være fjære- og gruntvannsområder, næringsrike vatn, sumpområder, deltaområder og myrer. De bidrar til å skape et variert land-skapsbilde og til å øke opplevelsensrikdommen i naturen.

Våtmarker har ofte en rik, tildels svært rik flora og fauna, og mange plante-, insekt- og fuglearter er helt avhengige av disse naturtypene for å klare seg.

Våtmarkene er av de mest truede naturtypene vi har. De er utsatt for en rekke forskjellige inngrep som f.eks. gjenfylling, neddemming, drenering og søppelfylling.

FORVALTNING OG OPPSYN

Fylkesmannen i Nordland, Miljøvernavdelinga, Statens Hus, Molov. 10, 8002 Bodø, tlf.: 75 53 15 00.

Statens naturoppsyn, tlf.: 73 58 05 00.

