


Drevjaleira naturreservat



Rødstilk

Drevjaleira ved Holandsvika i Vefsn kommune ble fredet som naturreservat ved kongelig resolusjon av 21. desember 2000. Reservatet dekker et areal på 1054 dekar, hvorav 34 dekar er landareal, ca 875 dekar ferskvann og ca 145 dekar er sjøareal.

Formålet med fredningen er å bevare et viktig våtmarksområde med naturlig tilhørende vegetasjon og dyreliv, særlig av hensyn til dets betydning som trekkområde for våtmarksfugl.

Drevjaleira

ligger ved Holandsvika på nordsida av Vefsnfjorden like nord for Mosjøen. Elva Drevja renner her ut i fjorden og har bygd opp et større deltaområde som i hovedsak oversvømmes ved flo sjø og tørrlegges ved fjære. Reservatet ligger hovedsaklig i et åpent kulturlandskap. I øst finnes strandengpartier med frodig vegetasjon og en del rike løvskogsområder. Reservatet avgrenses i sør av en markert marbakke.

Drevjaleira representerer et viktig landskapelement som kontrast til topografien ellers langs Vefsnfjorden.

Det eneste gjenværende våtmarksområde i Vefsnfjorden

Foruten Drevjaleiret var Vefsnfjordens opprinnelige våtmarksareal konsentrert til Vefsnas utløp i Mosjøen. De siste restene av dette er nå utbygd, noe som gir Drevjaleiret status som det eneste gjenværende våtmarksområdet i Vefsnfjorden.

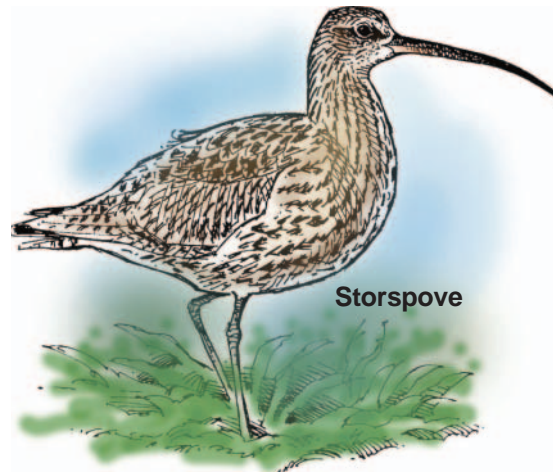
Området har en meget viktig funksjon som rasteplass for våtmarksfugler som f.eks. ender, vadefugler og måser under vår- og høsttrekket. De gunstige næringsforholdene i deltaet gjør at det også benyttes som beiteområde utenom trekketidene.

Hva er våtmark?


Våtmark er naturtyper hvor vann og fuktige områder utgjør en betydelig del av landskapets karakter. Dette kan f.eks. være fjære- og gruntvannsområder, næringsrike vatn, sumpområder, deltaområder og myrer. De bidrar til å skape et variert landskapsbilde og til å øke opplevelsesrikdommen i naturen.

Våtmarker har ofte en rik, tildels svært rik flora og fauna, og mange plante-, insekt- og fuglearter er helt avhengige av disse naturtypene for å klare seg.

Våtmarkene er av de mest truede naturtypene vi har. De er utsatt for en rekke forskjellige inngrep som f.eks. gjenfylling, neddemming, drenering og søppelfylling.




Storspove



Fiskemåke



Sandlo



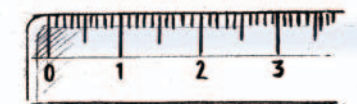
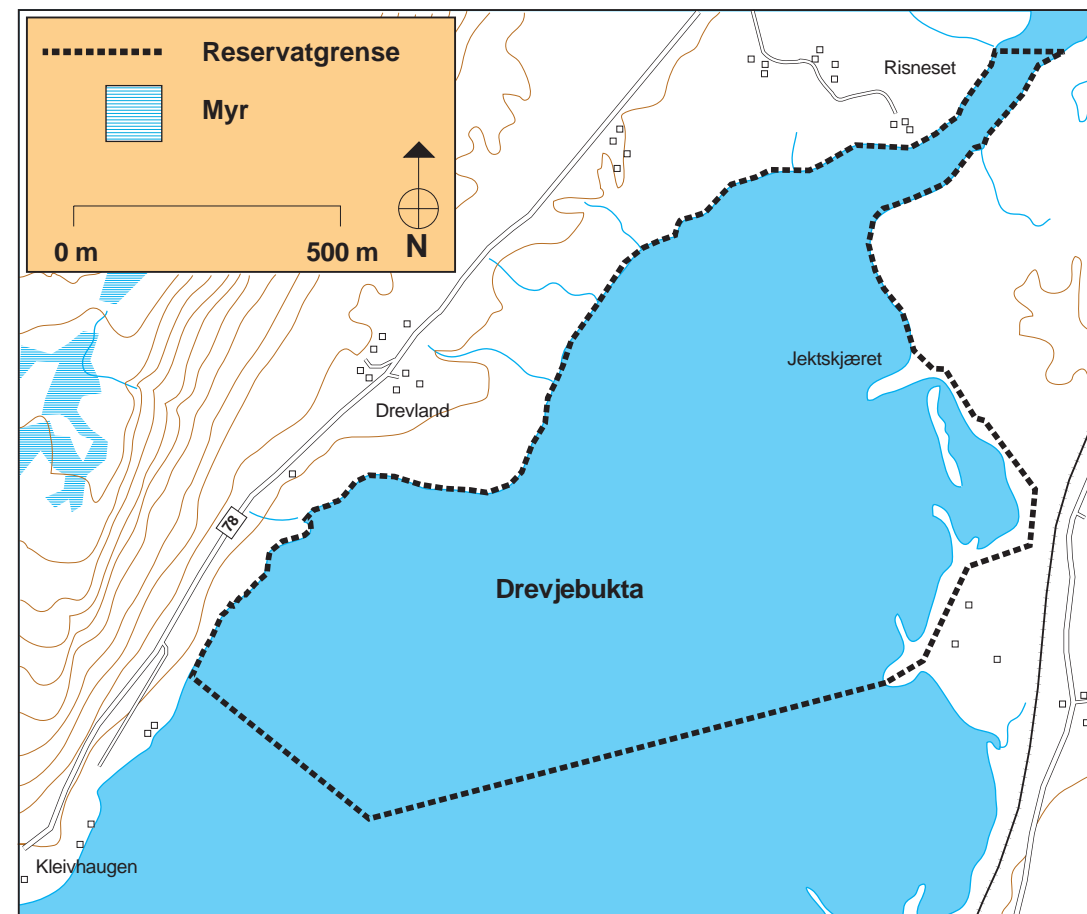
Ærfugl



Sivsanger

Utdrag av vernebestemmelsene

- Vegetasjonen både på land og i vann er fredet mot enhver form for skade og ødeleggelse.
- Dyre- og fuglelivet, herunder reirplasser og hiområder, er fredet mot skade og ødeleggelse.
- Jakt, fangst, bruk av skytevåpen er forbudt. Jakt på sel og fellefangst av mink er tillatt. Fiske er tillatt.
- Slipp av hund er forbudt.
- Tekniske inngrep (f.eks. søppeltømming) i naturmiljøet er forbudt.
- Motorisert ferdsel er ikke tillatt. Dette gjelder også bruk av modellbåter, modellfly og brettseiling.
- Camping, teltslagning og oppsetting av kamouflasjeinnretninger for fotografering er forbudt.



Sjøglattkrans

Kransalge som er klassifisert som direkte trua. Arten er endemisk for Nordland, dvs. at den kun finnes her i hele verden. Foruten Vefsn er den kun kjent fra Hemnes og Beiarn.



Opplysninger om forvaltningen av reservatet kan gis av:

Fylkesmannen i Nordland, Miljøvern avdelingen, Statens Hus, Molov. 10, 8002 Bodø, Tlf.: 75 53 15 80

Vefsn kommune, Rådhuset, 8654 Mosjøen, Tlf.: 75 10 10 00