



Fjæreplytt (*Calidris maritima*)



Fiskemåke (*Larus canus*)



Ærfugl (*Somateria mollissima*)



FUGLEFREDNINGS-
OMRÅDE



Havelle (*Clangula hyemalis*)



Sjorre (*Melanitta fusca*)

VINNAN OG VELVANGEN

Vinnan og Velvangen fuglefredningsområde i Stjørdal kommune ble opprettet 19. desember 2003. Fuglefredningsområdet dekker et totalareal på ca. 2240 dekar hvorav ca. 80 dekar er landareal.

Formålet med fredningen er å ivareta fuglelivet og dets leveområder i et viktig fjære- og gruntvannsområde, med det naturlige tilknyttede plante- og dyreliv som er viktig for fuglenes livsmiljø. Området er et viktig leveområde for marint tilknyttede fuglearter. Spesiell verdi knytter seg til området som næringsområder for sjøender, og generelt som hvile- og beiteområde for vade- og andefugler.

VINNAN OG VELVANGEN FUGLEFREDNINGSOMRÅDE

omfatter ca. 3 km strandsone og fjæreområder, samt gruntvannsarealer 500 m fra strandlinjen. Det tilgrensende landareal består hovedsakelig av jordbrukslandskap.

STJØRDALS BESTE SJØFUGLLOKALITET

Det er flere årsaker til at dette området samler mye sjøfugl. Først og fremst er sjøområdene grunne – en må over 1 km ut fra land før dybden blir mer enn 10 meter. Silda gyter her i store mengder om våren, og den næringsrike silderogna driver delvis i land, og tiltrekker seg store mengder sjøfugl.


Perioden mars - mai er den beste tida på året for å se de store mengdene med sjøfugl her. Ærfugl er den dominerende arten, flere tusen individer kan være samlet her. Flesteparten av disse er fugler som samler seg for å trekke oppover Stjørdalen over til Bottenviken/Østersjøen. Et slikt trekk av ærfugl over land er kun kjent fra et fåtall andre steder i verden. Havelle og sjorre kan også være meget tallrike på denne tiden av året.

Av andre arter er svartand, stokkand og kvinand vanlige. Måkene finnes her i store mengder året rundt, men aller mest tallrik i april. En annen og mindre fugl, som ikke gjør så mye vesen ut av seg er fjæreplytt, en hardfør vadefugl som tilbringer vinteren her i småflokker. Observasjoner av fargeringsmerkede individer viser at fjæreplytter fra Svalbard overvintrer her.

Området er den beste sjøfugllokaliteten i Stjørdal kommune, og hører også med blant de beste i Trondheimsfjorden.




DAS VOGELSCHUTZGEBIET VINNAN UND VELVANGEN

 in der Gemeinde Stjørdal wurde 2003 eingerichtet. Schutzzweck ist die Bewahrung der Vogelwelt und deren Lebensräume in einem bedeutenden Ebbe- und Seichtwassergebiet mitsamt der natürlichen, für die Vögel wichtigen Flora und Fauna. Das Gebiet ist wichtig als Lebensraum für der Meereswelt zugehörige Vogelarten. Von besonderer Bedeutung ist das Gebiet für die Nahrungsaufnahme von Meerestenten, sowie allgemein als Rast- und Weidegebiet für Watvögel und Enten.

Sie sind willkommen, das Reservat zu besuchen. Beachten Sie jedoch bitte Folgendes:

- Pflanzen und Tiere stehen unter Schutz.
- Hunde müssen an der Leine geführt werden.
- Es ist verboten, Müll und Abfälle liegen zu lassen.
- Angeln/Fischen in Übereinstimmung mit geltendem Gesetz ist erlaubt.
- Motorisierte Fahrzeuge sind verboten.

VINNAN OG VELVANGEN BIRD SANCTUARY

 in the municipality of Stjørdal was established in 2003. The purpose of conservation is to protect birds and their habitats in an important tidal and shallow water area, with the naturally associated flora and fauna essential to the birds' environment. The area is an important habitat for birds associated with marine environments. The site is especially valuable as a feeding area for sea ducks and in general as a resting and grazing area for waders and ducks.

You are welcome to visit the nature reserve, but please note the following points:


- The vegetation and wildlife are protected.
- Dogs must not be let loose.
- Littering is prohibited.
- Fishing is permitted in compliance with the laws in force.
- Motor traffic is prohibited.

HVA ER VÅTMARK?

Våtmark er naturtyper hvor vann og fuktige områder utgjør en betydelig del av landskapets karakter. Dette kan f.eks. være fjære- og gruntvannsområder, næringsrike vann, sumpområder, deltaområder og myrer. De bidrar til å skape et variert landskapsbilde og til å øke opplevelsesholdningen i naturen.

Våtmarkene har ofte en rik, til dels svært rik flora og fauna, og mange plante-, insekt- og fuglearter er helt avhengige av disse naturtypene for å klare seg.


Våtmarkene er av de mest truede naturtypene vi har. De er utsatt for en rekke forskjellige inngrep som f.eks. utbygging, gjenfylling, neddemming, drenering og søppelfylling.



UTDRAG FRA VERNEBESTEMMELSENE

I fuglefredningsområdet må ingen foreta noe som forringer verneverdiene angitt i verneformålet. All ferdsel og bruk skal skje varsomt og ta hensyn til vegetasjon og dyreliv i verneområdet.

Du er velkommen til å besøke fuglefredningsområdet, men vi ber om at du merker deg punktene nedenfor:

- Vegetasjon på land og i vann (herunder tang og tare) som er viktig for fuglenes livsmiljø, er fredet mot enhver skade og ødeleggelse.
- Fugler, herunder deres reir og egg, er fredet mot enhver form for skade, ødeleggelse og unødig forstyrrelse.
 - Jakt, fangst og bruk av skytevåpen er forbudt.
 - Hunder må ikke slippes løs i fredningsområdet.
 - Høsting av skjell er forbudt, unntatt til egen bruk.
 - Samling av rak er tillatt.
 - Fiske i samsvar med gjeldende lovverk er tillatt, men bruk av faststående redskaper er forbudt i perioden fra og med 15. mars til og med 30. april.
- Tekniske inngrep og forsøpling er forbudt.
- Motorisert ferdsel til lands er forbudt. Bruk av vannskuter, vannski, paraglider o.l. er forbudt.

Se nærmere info på: www.lovdata.no

TRONDHEIMSFJORDEN – VÅTMARK AV INTERNASJONAL VERDI

Trondheimsfjorden er med sine mange store fjæreområder og gruntvannsområder et av landets viktigste hvile-/beiteområder for trekkende og overvintrende våtmarksfugl. Flere delområder fikk i 2002 status som Ramsar-område under navnet «Trondheimsfjorden våtmarkssystem». Denne statusen gir bare til våtmarksområder med helt spesiell verneverdi.

FORVALTNING OG OPPSYN

Fylkesmannen i Nord-Trøndelag, 7734 Steinkjer.
Tlf. 74 16 80 00. www.fylkesmannen.no

Statens naturoppsyn, tlf.: 73 58 05 00. www.naturoppsyn.no