



Storspove (*Numenius arquata*)



Lappspove (*Limosa lapponica*)



Ærfugl (*Somateria mollissima*)



FUGLEFREDNINGS-
OMRÅDE



Horndykker (*Podiceps auritus*). Om våren kan flere horndykkere holde til i gruntvannsområdene i påvente av at isen på hekkesjøene skal gå opp.



Sjorre (*Melanitta fusca*)

VIKALEIRET

Vikaleiret fuglefredningsområde i Inderøy kommune ble opprettet 19. desember 2003. Verneområdet dekker et totalareal på ca. 435 dekar hvorav ca. 24 dekar er landareal.

Formålet med fredningen er å ivareta fuglelivet og dets leveområder i et viktig fjære- og gruntvannsområde, med det naturlige tilknyttede plante- og dyreliv som er viktig for fuglenes livsmiljø.

VIKALEIRET FUGLEFREDNINGSOMRÅDE

er ei mudderfjære som ligger mellom Hundstangen og Vikaholmen sør-vest for Sund. Lokaliteten omfatter ca. 1,7 km strandsone, samt fjære- og gruntvannsområder inntil 500 m fra strandlinjen. Det tilgrensende landareal består hovedsakelig av jordbrukslandskap.


EN VIKTIG RASTEPLASS FOR TREKKFUGLER

Fuglefredningsområdet er en god fuglelokalitet året rundt, men særlig som rasteplass under trekket for våtmarksfugler som lommer, dykkere, gjess, ender og vadere. Området har særlig stor betydning for vadere under vårtrekket, bl.a. er bemerkelsesverdige konsentrasjoner av storspove og lappspove observert.

Området har dessuten stor betydning for dykkender som sjorre og ærfugl. Ærfugl benytter området året rundt for myting, overvintring og næringsområde for lokale hekkefugler, bl.a. fra Rolsøya. For denne arten har Vikaleiret en klar samfunnsfunksjon med Straumen og Børgin (Borgenfjorden).




DAS VOGELSCHUTZGEBIET VIKALEIRET

 in der Gemeinde Inderøy wurde 2003 eingerichtet. Schutzzweck ist die Bewahrung der Vogelwelt und deren Lebensräume in einem bedeutenden Ebbe- und Seichtwassergebiet mitsamt der natürlichen, für die Vögel wichtigen Flora und Fauna.

Sie sind willkommen, das Reservat zu besuchen. Beachten Sie jedoch bitte Folgendes:

- Pflanzen und Tiere stehen unter Schutz.
- Hunde müssen an der Leine geführt werden.
- Es ist verboten, Müll und Abfälle liegen zu lassen.
- Angeln/Fischen in Übereinstimmung mit geltendem Gesetz ist erlaubt.
- Motorisierte Fahrzeuge sind verboten.

VIKALEIRET BIRD SANCTUARY

 in the municipality of Inderøy was established in 2003. The purpose of conservation is to protect birds and their habitats in an important tidal and shallow water area, with the naturally associated flora and fauna essential to the birds' environment.

You are welcome to visit the nature reserve, but please note the following points:

- The vegetation and wildlife are protected.
- Dogs must not be let loose.
- Littering is prohibited.
- Fishing is permitted in compliance with the laws in force.
- Motor traffic is prohibited.

HVA ER VÅTMARK?

Våtmark er naturtyper hvor vann og fuktige områder utgjør en betydelig del av landskapets karakter. Dette kan f.eks. være fjære- og gruntvannsområder, næringsrike vann, sumpområder, deltaområder og myrer. De bidrar til å skape et variert landskapsbilde og til å øke opplevelsesrikdommen i naturen.

Våtmarker har ofte en rik, til dels svært rik flora og fauna, og mange plante-, insekt- og fuglearter er helt avhengige av disse naturtypene for å klare seg.

Våtmarkene er av de mest truede naturtypene vi har. De er utsatt for en rekke forskjellige inngrep som f.eks. utbygging, gjenfylling, neddemming, drenering og søppelfylling.



Myrsnipe (*Calidris alpina*)

UTDRAG FRA VERNEBESTEMMELSENE


I fuglefredningsområdet må ingen foreta noe som forringer verneverdiene angitt i verneformålet. All ferdsel og bruk skal skje varsomt og ta hensyn til vegetasjon og dyreliv i verneområdet.

Du er velkommen til å besøke fuglefredningsområdet, men vi ber om at du merker deg punktene nedenfor:

- Vegetasjon på land og i vann (herunder tang og tare) som er viktig for fuglenes livsmiljø, er fredet mot enhver skade og ødeleggelse.
- Fugler, herunder deres reir og egg, er fredet mot enhver form for skade, ødeleggelse og unødig forstyrrelse.
 - Jakt, fangst og bruk av skytevåpen er forbudt.
 - Hunder må ikke slippes løs i fredningsområdet.
 - Høsting av skjell er forbudt, unntatt til egen bruk.
 - Samling av rak er tillatt.
 - Fiske i samsvar med gjeldende lovverk er tillatt.
- Tekniske inngrep og forsøpling er forbudt.
- Motorisert ferdsel er forbudt både på land og sjø.



Se nærmere info på: www.lovdata.no



Gråhegre (*Ardea cinerea*)

TRONDHEIMSFJORDEN – VÅTMARK AV INTERNASJONAL VERDI

Trondheimsfjorden er med sine mange store fjæreområder og gruntvannsområder et av landets viktigste hvile-/beiteområder for trekkende og overvintrende våtmarksfugl. Flere delområder, bl.a. Ørin og Rinnleiret i Levanger og Verdal, fikk i 2002 status som Ramsar-område under navnet «Trondheimsfjorden våtmarkssystem». Denne statusen gir bare til våtmarksområder med helt spesiell verneverdi.

FORVALTNING OG OPPSYN

Fylkesmannen i Nord-Trøndelag, 7734 Steinkjer.
Tlf. 74 16 80 00. www.fylkesmannen.no

Statens naturoppsyn, tlf.: 73 58 05 00. www.naturoppsyn.no