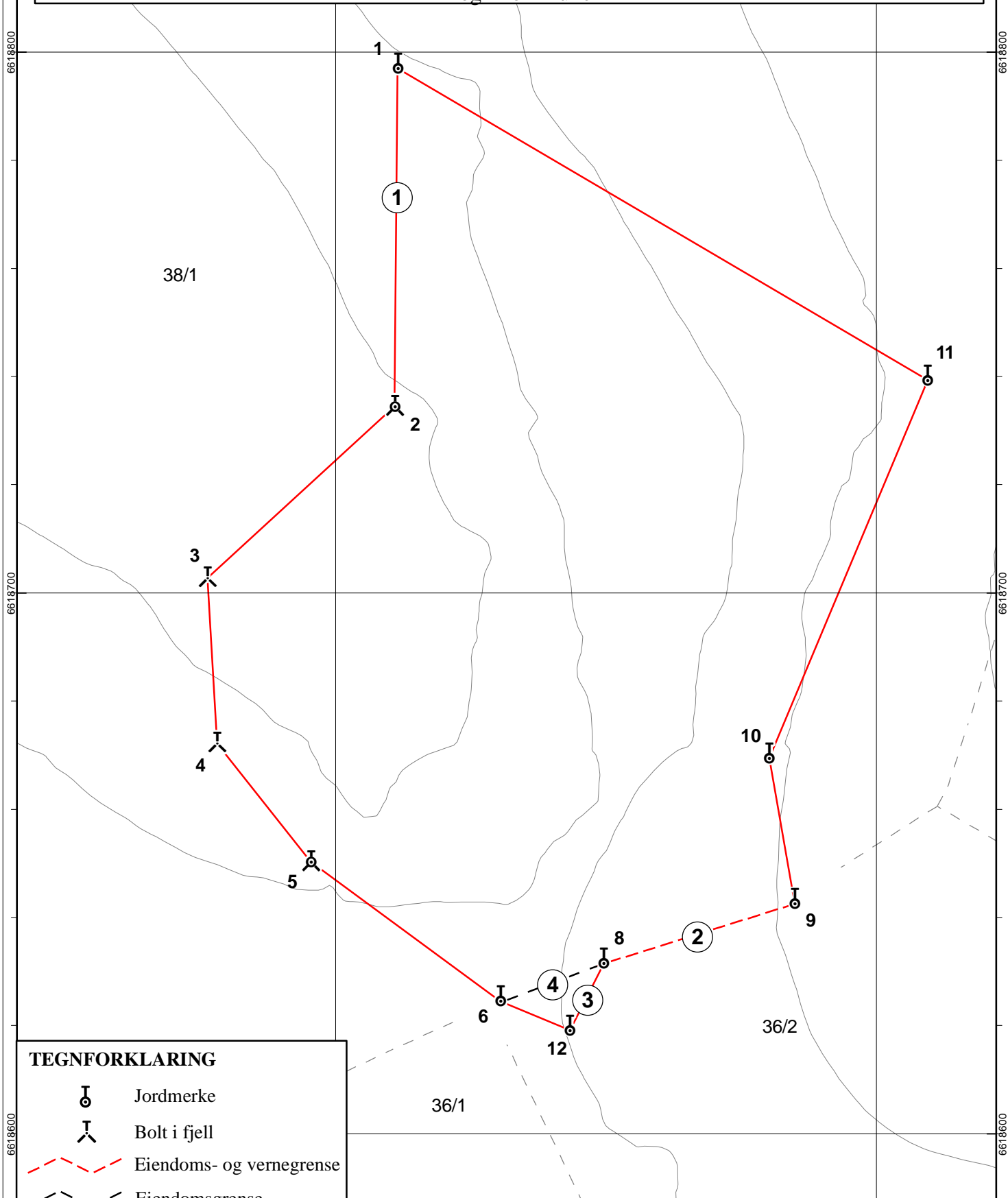







AKERSHUS OG OSLO JORDSKIFTERETT

Jordskiftekart over

SAK 0200-2009-0010 DANMARK NATURRESERVAT

i Frogn kommune

**TEGNFORKLARING**

-  Jordmerke
-  Bolt i fjell
-  Eiendoms- og vernegrense
-  Eiendomsgrænse
-  Vernegrense
- 2** Punktnr.
- ①** Grensenr.

Bakgrunnskartet er kun av illustrativ betydning

SAK NR. 0200-2009-0010**Avslutta 18.09.2009****Kartarkivnr. 021545**

Berørte gnr. - 36 og 38

Teknisk saksbehandler -

Overingeniør Tomas Berntsen

